



# DATA ASAS

## NEGERI TERENGGANU

2020



# KANDUNGAN *Contents*

## 1

### MAKLUMAT ASAS *Basic Information*

- 2**  
**Keluasan Tanah dan Bilangan Mukim Mengikut Daerah**  
*Land Area and Number of Mukim by District*
- 3 - 9**  
**Keluasan Tanah Mengikut Mukim**  
*Land Area by Mukim*
- 10**  
**Guna Tanah Mengikut Daerah**  
*Landuse by District*
- 11**  
**Statistik Jalan Mengikut Daerah & Agensi**  
*Road Statistic by District and Agencies*

## 2

### PENDUDUK *Population*

- 14**  
**Data Penduduk, Kadar Pertambahan Penduduk Tahunan Dan Kepadatan Penduduk Mengikut Negeri**  
*Population Data, Annual Population Growth Rate and Population Density by State*
- 15**  
**Taburan Penduduk Mengikut Daerah, 2017-2020**  
*Population Distribution by District, 2017 - 2020*
- 16**  
**Taburan Penduduk Mengikut Daerah dan Kumpulan Etnik**  
*Population Distribution by District and Ethnic Group*
- 17**  
**Taburan Penduduk Mengikut Daerah, Jantina dan Umur**  
*Population Distribution by District, Sex and Age*
- 18**  
**Kadar Pertumbuhan Penduduk Tahunan dan Kepadatan Penduduk Mengikut Daerah, 2018 - 2020**  
*Annual Population Growth Rate and Population Density by District, 2018 - 2020*
- 19**  
**Tempat Kediaman, Isi Rumah dan Purata Saiz Isi Rumah Mengikut Daerah, 2018 - 2020**  
*Living Quaters, Household and Average Size of Household by District, 2018 - 2020*

# KANDUNGAN *Contents*

## 3

### PETUNJUK EKONOMI *Economic Indicator*

- 22 - 23**  
**KDNK Mengikut Jenis Aktiviti  
Ekonomi Pada Harga Malar  
2015, 2016 - 2020**  
*GDP by Kind of Economic Activity at  
Constant Prices 2015,  
2016 - 2020*
- 24**  
**Statistik Utama Tenaga Buruh**  
*Main Statistics of Labour Force*
- 25 - 27**  
**Taburan Guna Tenaga  
Mengikut Industri, 2017 - 2020**  
*Manpower Distribution by Industry,  
2017 - 2020*

## 4

### SEKTOR PERTANIAN *Agricultural Sector*

- 30**  
**Pengeluaran, 2017 - 2020**  
*Production, 2017 - 2020*
- 31**  
**Keluasan Tanah Pertanian  
Mengikut Daerah**  
*Agricultural Area by District*
- 32**  
**Keluasan Bertanam Mengikut Daerah**  
*Crops Area by District*
- 33**  
**Self Sufficiency Level (SSL)  
Pertanian**  
*Self Sufficiency Level (SSL)  
Agricultural*
- 34**  
**Bilangan Bot Menangkap Ikan Yang  
Dilesenkan Mengikut Zon**  
*Number of Fishing Boat Licensed by  
Zone*

- 35**  
**Bilangan Nelayan Mengikut Zon**  
*Number of Fisherman by Zone*
- 36**  
**Jumlah Hasil Pendaratan  
Mengikut Zon**  
*Total Landing Yield by Zone*
- 37**  
**Pengeluaran Ikan Makan  
Mengikut Daerah**  
*Fish Production by District*
- 38**  
**Pengeluaran Benih Mengikut Daerah**  
*Fry Production by District*
- 39**  
**Pengeluaran Ikan Hiasan  
Mengikut Daerah**  
*Ornamental Fish Production by  
District*

# KANDUNGAN *Contents*

40 - 41

**Bilangan Pengusaha Akuakultur  
Mengikut Sistem Ternakan**  
*Number of Aquaculture  
Entrepreneurs by Livestock  
System*

42

**Bancian Ternakan, 2010 - 2020**  
*Livestock Census, 2010 - 2020*

43

**Bilangan Ternakan Mengikut  
Jenis Dan Daerah**  
*Number of Livestock by Type and  
District*

44

**Bilangan Penternak Mengikut  
Jenis Dan Daerah**  
*Number of Breeders by Type and  
District*

45

**Pengeluaran Daging Mengikut  
Jenis Dan Daerah**  
*Meat Production by Type and  
District*

46

**Self Sufficiency Level (SSL)  
Ternakan**  
*Self Sufficiency Level (SSL)  
Livestock*

47

**Profil Perhutanan Negeri**  
*State Forestry Profile*

## 5

### **SEKTOR PEMBUATAN & PEMBINAAN** *Manufacturing & Construction Sector*

50

**Permintaan Rumah Kos Rendah**  
*Low Cost Housing Demand*

51

**Bilangan Premis / Kilang Mengikut  
Daerah**  
*Number of Premises / Factories by  
District*

52

**Kawasan Perindustrian Mengikut  
Daerah**  
*Industrial Estate by District*

53

**Bilangan Projek, Pelaburan dan  
Pekerjaan Mengikut Kawasan  
Industrl**  
*Number of Project, Investment and  
Employment by Industrial Area*

# KANDUNGAN *Contents*

## 6

### SEKTOR PERKHIDMATAN *Services Sector*

**56**  
**Pergerakan Penumpang di Lapangan  
Terbang Sultan Mahmud,  
2016 - 2020**

*Passenger Movement in Sultan  
Mahmud Airport, 2016 - 2020*

**57**  
**Pergerakan Mel & Kargo di Lapangan  
Terbang Sultan Mahmud,  
2016 - 2020**

*Mail & Cargo Movement in Sultan  
Mahmud Airport, 2016 - 2020*

**58**  
**Penggunaan Perkhidmatan Elektrik  
Mengikut Daerah**

*Electricity Services Utilization by  
District*

**59**  
**Bekalan Tenaga Elektrik  
*Electricity Supply***

**60**  
**Pengeluaran Loji Air  
*Water Treatment Plant Production***

**61**  
**Bilangan Pusat Internet Komuniti,  
Pusat Internet Desa dan Pusat  
Maklumat Rakyat Mengikut Daerah**

*Number of Community Internet  
Centre, Rural Internet Centre,  
and Citizen Information Centre by  
District*

**62**  
**Liputan Selular Mengikut Daerah  
*Cellular Coverage by District***

## 7

### SOSIAL *Social*

**64**  
**Maklumat Kesihatan  
*Health Statistic***

**65**  
**Perkhidmatan Kesihatan Mengikut  
Daerah  
*Health Services by District***

**66**  
**Kemudahan Kesihatan Mengikut  
Daerah  
*Health Infrastructure by District***

**67**  
**Bilangan Kes Penyakit Yang Dirawat  
dan Dilaporkan, 2017 – 2020  
*Number of Case by Diseases Treated  
and Reported, 2017 - 2020***

**68**  
**Insiden Penyakit Berjangkit,  
2017 – 2020  
*Infections Diseases Incidence,  
2017 - 2020***

# KANDUNGAN *Contents*

**69**  
**Maklumat Institusi Pengajian Tinggi  
/ Institusi Latihan Teknikal**  
*Higher Education Institution /  
Technical Training Institution  
Information*

**70 - 73**  
**Perangkaan Pelajaran  
Mengikut Daerah**  
*Education Statistic by District*

**74**  
**Ketibaan Pelancong Ke Terengganu,  
2010 - 2020**  
*Travellers Arrival in Terengganu,  
2010 - 2020*

**75**  
**Bilangan Hotel / Chalet**  
*Number of Hotel / Chalets*

**76**  
**Data Asas Sektor Pelancongan,  
2016 - 2020**  
*Fundamental Tourism Sector Data,  
2016 - 2020*

**77**  
**Bilangan Kemalangan Jalan Raya  
Yang Dilaporkan Mengikut Daerah**  
*Number of Road Accident Reported  
by District*

**78 - 79**  
**Bilangan Jenayah, 2017 - 2020**  
*Number of Crimes, 2017 - 2020*

**80**  
**Bilangan Perpustakaan Awam,  
Koleksi / Kumulatif, Pengguna  
dan Keahlian**  
*Number of Libraries, Cumulative  
Collections, User and Membership*

**81**  
**Kemudahan Sosial / Asas Negeri**  
*State Fundamental / Social  
Amenities*

**82**  
**Bilangan Tempat Ibadah Mengikut  
Daerah dan Agama**  
*Number of Place of Worship by  
District and Religious*

**83**  
**Bilangan Taman Asuhan  
Kanak-Kanak (TASKA)**  
*Number of Children Care Centre  
(TASKA)*

**84**  
**Bilangan Taman Bimbingan  
Kanak-Kanak (TABIKA)**  
*Number of Child Guidance Centre  
(TABIKA)*

# KANDUNGAN *Contents*

## 8

### **PUSAT PERTUMBUHAN, JARAK PERJALANAN** *Growth, Road Distance*

**85**  
**Kutipan dan Agihan Zakat**  
*Collection and Distribution of Zakat*

**86**  
**Bilangan Penghuni di Institusi  
Kebajikan Am Mengikut Daerah**  
*Number of Inhabitants in Welfare  
Servicen Institution by District*


**87**  
**Kes Pencemaran Yang Dilaporkan,  
2017 – 2020**  
*Pollutant Cases Reported,  
2017 - 2020*

**90 - 91**  
**Senarai Pusat Pertumbuhan Bagi  
Negeri Terengganu Sehingga  
Tahun 2020**  
*List of Growth Centre for Terengganu  
Till 2020*

**92**  
**Penduduk – Kemudahan Sosial**  
*Population – Social Infrastructure*

**93**  
**Jarak Perjalanan Dalam Negeri**  
*Travel Distance Within State*

**94**  
**Jarak Perjalanan Antara Ibu Negeri**  
*Travel Distance Within Capital*





## *Kata-Kata Aluan*

### **TIMBALAN SETIAUSAHA KERAJAAN (PEMBANGUNAN) / PENGARAH UPEN**

Bismillahirrahmanirrahim.

Assalamualaikum Warahmatullahi Wabarakatuh dan Salam Terengganu Maju, Berkat, Sejahtera.

Alhamdulillah, bersyukur ke hadrat Ilahi kerana dengan limpah izin-Nya serta kerjasama daripada pelbagai pihak Buku Data Asas Negeri Terengganu 2020 telah berjaya diterbitkan.

Penerbitan buku ini merupakan satu inisiatif berterusan daripada Unit Perancang Ekonomi Negeri Terengganu (UPEN) bagi menyalurkan maklumat yang mengandungi pelbagai input sosio-ekonomi Negeri Terengganu. Penyaluran maklumat berdasarkan kaedah pengelasan terperinci data dalam pelbagai sektor sosial dan ekonomi pasti dapat dijadikan penanda aras kepada semua pihak dalam merencanakan dan melaksanakan usaha pembangunan di Negeri Terengganu supaya lebih mampan dan berdaya saing. Penerbitan ini juga boleh diakses secara atas talian melalui laman sesawang rasmi Unit Perancang Ekonomi Negeri Terengganu di <http://www.upen.terengganu.gov.my>.

Akhir kata, jutaan terima kasih dan setinggi-tinggi penghargaan kepada semua pihak yang terlibat khususnya daripada jabatan serta agensi Kerajaan Negeri dan Persekutuan dalam menyiapkan Buku ini. Semoga kolaborasi ini terus berkekalan agar penerbitan ini dapat diteruskan pada masa akan datang.

Sekian, terima kasih.

**TUN AHMAD FAISAL BIN TUN ABDUL RAZAK**

Timbalan Setiausaha Kerajaan (Pembangunan) /  
Pengaroh Unit Perancang Ekonomi Negeri Terengganu



# PETA TERENGGANU



# JATA NEGERI TERENGGANU



**Bulan Bintang** menunjukkan Negeri Islam.

*Moon and Stars - To denote an Islamic state.*



**Al-Quran** di sebelah kanannya melambangkan Agama Islam, agama rasmi Negeri.

*Quran - Placed on the right to denote the Law.*



**Pedang, Keris Panjang dan Cokmar** pula Merupakan Alat Kebesaran Negeri.

*Sword and the Long Kris - To denote two of the state's royal paraphernalia.*



**Mahkota** menandakan Pemerintahan Diraja.

*Crown - To denote sovereignty of the King.*



**Buku Undang-undang** di sebelah kiri pula menandakan Keadilan.

*The Book of Law - Placed on the left to denote justice.*



**Wali / Selampai** menandakan Alat Istiadat Kebesaran.

*Wali / Selampai - To denote part of the state's cultural regalia.*

Semua alat-alat ini dilingkungi oleh garisan bulat dan di dalamnya ada tertulis huruf Melayu sebanyak tiga patah perkataan dengan huruf Melayu yang berceraicerai hurufnya iaitu "Jawatan Kerajaan Terengganu". Pada masa pemerintahan Duli Yang Maha Mulia Almarhum Sultan Ismail Nasiruddin Shah, satu lagi alat kebesaran iaitu cokmar telah ditambah dan perkataan "Jawatan Kerajaan" dihapuskan manakala perkataan "Terengganu" dikekalkan.

*Each of these components is surrounded by a circle, which contains, in separate letters, the three Malay words "Jawatan Kerajaan Terengganu" (Terengganu Government Post). During the reign of His Royal Highness the late Sultan Ismail Nasiruddin Shah, the figure of a seal was added and the words "Jawatan Kerajaan" were removed, but the word "Terengganu" was still retained.*



## BENDERA NEGERI TERENGGANU

Latar belakang berwarna putih membawa maksud D.Y.M.M (Duli Yang Maha Mulia) Sultan Terengganu. Ia melingkari tanah hitam yang bermaksud rakyat. Ini bermakna Sultan adalah memberi perlindungan kepada seluruh rakyat Baginda. Anak bulan dan bintang tanda Agama Islam, agama negeri Terengganu.

*White color background represent D.Y.M.M Royal Highness of Terengganu. It encompasses the black color which means citizens. Therefore means the Royal Highness is giving his protection to all citizens. The crescent moon and star are the symbols of Islam, the official religion of the state and country.*

## LAGU NEGERI TERENGGANU

Allah Daulatkan Tuanku Sultan  
Terengganu Darul Iman  
Allah Peliharakan Tuanku Sultan  
Sejahtera Sepanjang Zaman  
Allah Rahmatkan Tuanku Sultan  
Memerintah Rakyat Aman

# SEPINTAS LALU STATISTIK SOSIOEKONOMI

## Socioeconomic At A Glance

### PENDUDUK *Population*



**PENDUDUK**  
*Population*  
1,258,500



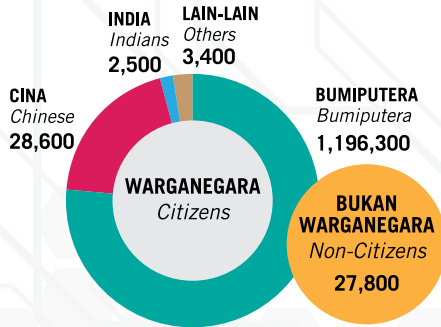
**LELAKI**  
*Male*  
639,200



**PEREMPUAN**  
*Female*  
619,300

### KEPADATAN PENDUDUK *Population Density*

**97km<sup>2</sup>**



**Nota :**  
Anggaran Penduduk Semasa berasaskan Data Banci Penduduk dan Perumahan Malaysia 2010  
*Current Population Estimates based on the Population and Housing Census of Malaysia 2010.*

Data ini akan disemak semula setelah dapatan Banci Penduduk dan Perumahan Malaysia 2020 diperolehi.  
*This data will be reviewed once the result of the Population and Housing Census of Malaysia are obtained.*

### GUNA TENAGA *Employment*



**KADAR PENYERTAAN  
TENAGA BURUH**  
*Labour Force  
Participation Rate*



**PENDUDUK BEKERJA**  
*Employed Persons*

**465,000**



**LELAKI**  
*Male*  
75.7%



**PEREMPUAN**  
*Female*  
42.5%



**KADAR PENGANGGURAN**  
*Unemployment Rate*

**4.1%**

Sumber : Jabatan Perangkaan Malaysia

### INTERNET DAN MEDIA SOSIAL *Internet and Social Media*

#### *Internet and Social Media*

**KADAR PENEMBUSAN JALUR LEBAR  
MUDAH ALIH BAGI 100 PENDUDUK**  
*Broadband penetration rate  
per 100 inhabitants*

**97.9%**

**PUSAT INTERNET KOMUNITI**  
*Community Internet Centres*

**64**

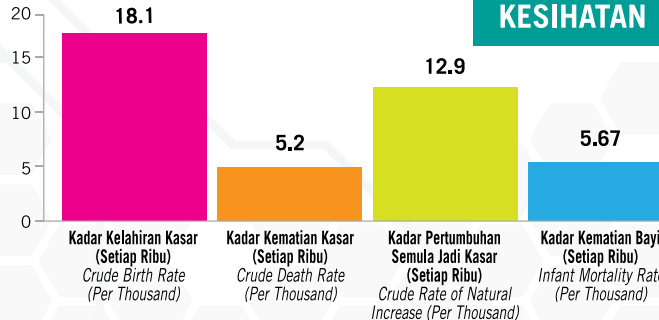
**PUSAT INTERNET DESA**  
*Rural Internet Centres*

**2**

**Pusat Maklumat Rakyat**  
*Citizen Information  
Centres*

**7**

### KESEHATAN *Health*



**JANGKAAN HAYAT KETIKA  
LAHIR**  
*Life Expectancy*



**LELAKI**  
*Male*  
69.5%



**PEREMPUAN**  
*Female*  
75.1%

Sumber : Jabatan Kesihatan Negeri

# SEPINTAS LALU STATISTIK SOSIOEKONOMI

## Socioeconomic At A Glance

### KELUARAN DALAM NEGERI KASAR (KDNK)

Gross Domestic Product (GDP)



KDNK (RM JUTA)  
HARGA MALAR 2015  
GDP (RM Million)  
(Constant Prices 2015)  
**33,955**



KADAR  
PERTUMBUHAN  
Grow Rate  
**-5.7%**



KDNK PER KAPITA (RM JUTA)  
(HARGA SEMASA)  
GDP Per Capita (RM Million)  
(Current Prices)  
**26,924**

### INDEKS HARGA PENGGUNA (IHP)

Consumer Price  
Index

**-1.3%**



### KADAR PERTUMBUHAN MENGIKUT SEKTOR

Growth Rate By Sector



**PERTANIAN**  
Agriculture  
**-3.4%**



**PERLOMBONGAN &  
PENGKUARIAN**  
Mining & Quarrying  
**-7.9%**



**PEMBUATAN**  
Manufacturing  
**-9.4%**



**PEMBINAAN**  
Construction  
**-7.3%**



**PERKHIDMATAN**  
Services  
**-3.4%**

### NILAI EKSPORT DAN IMPORT

Exports and Import Value



**EKSPORT (RM JUTA)**  
Exports (RM Million)  
**13,307.3**



**IMPORT (RM JUTA)**  
Imports (RM Million)  
**2,874.0**

### PERATUS SUMBANGAN KEPADA KDNK (HARGA MALAR) MENGIKUT JENIS AKTIVITI

Percentage Share to GDP (Constant Prices) By Economic Activity



**PERTANIAN**  
Agriculture  
**8.6%**



**PERLOMBONGAN & PENGKUARIAN**  
Mining & Quarrying  
**0.5%**



**PEMBUATAN**  
Manufacturing  
**34.9%**



**PEMBINAAN**  
Construction  
**3.2%**



**PERKHIDMATAN**  
Services  
**52.7%**

# SEPINTAS LALU STATISTIK SOSIOEKONOMI

## Socioeconomic At A Glance

### SUMBER

Resources



**KUMPULAN UMUR BEKERJA (15-64)**  
Working Age Group (15-64)

**822,200**



**GUNA TENAGA**  
Employment

**465,000**



**TENAGA BURUH**  
Labour Force

**484,900**



**HUTAN SIMPANAN KEKAL (ha)**  
Permanent Forest Reserve (ha)

**540,309**

**HUTAN SIMPAN MERGASTUA (ha)**  
Wildfire Forest Reserve (ha)

**15,000**




**KAWASAN PERTANIAN (ha)**  
Agriculture Area (ha)

**475,553**




**PANTAI (KM)**  
Coastline (KM)

**244**



**JUMLAH BEKALAN AIR (M³/Hari)**  
Total Water Supply (M³/Day)

**443,879**




**JANAKUASA HIDROELEKTRIK SULTAN MAHMUD, KENYIR (MW)**  
Sultan Mahmud Hydroelectric Plant, Kenyir (MW)

**400**



**JANA ELEKTRIK SOLAR SWASTA (MW)**  
Private Solar Electrical (MW)

**27.2**



**LAIN-LAIN SUMBER JANA ELEKTRIK (KW)**  
Others Electrical Plant (KW)

**4,622**

**JANAKUASA HIDROELEKTRIK SULTAN MAHMUD, KENYIR 2 (MW)**  
Sultan Mahmud Hydroelectric Plant, Kenyir (MW)

**265**

**Sumber :**  
Jabatan Perangkaan Malaysia  
Pejabat Tanah dan Galian Negeri Terengganu  
Tenaga Nasional Berhad  
Syarikat Air Terengganu Sdn. Bhd



# MAKLUMAT ASAS

*Basic Information*



## KELUASAN TANAH DAN BILANGAN MUKIM MENGIKUT DAERAH

*Land Area and Number of Mukim by District*

DAERAH District	KELUASAN (HA) Area (Ha)	MUKIM
BESUT	123,198.88	19
DUNGUN	273,054.73	13
HULU TERENGGANU	387,150.42	10
KEMAMAN	254,162.91	17
KUALA TERENGGANU	21,171.00	21
KUALA NERUS	40,815.68	4
MARANG	66,896.42	8
SETIU	134,547.99	7
<b>JUMLAH / Total</b>	<b>1,300,998.03</b>	<b>99</b>

*Sumber:*

*- Jabatan Ukur dan Pemetaan Negeri*



**KELUASAN TANAH MENGIKUT MUKIM**

*Land Area by Mukim*

BIL. No.	DAERAH / MUKIM <i>District / Mukim</i>	LUAS / Area (Ha)
<b>BESUT</b>		
1	Bukit Peteri	3,237.51
2	Bukit Kenak	1,875.62
3	Hulu Besut	45,803.85
4	Jabi	14,682.70
5	Kampung Raja	2,239.07
6	Keluang	1,716.24
7	Kerandang	4,463.75
8	Kubang Bemban	1,246.31
9	Kuala Besut	1,426.81
10	Lubuk Kawah	3,966.56
11	Pasir Akar	7,494.66
12	Pekan Jertih	45.19
13	Pekan Kampung Raja	244.81
14	Pekan Kuala Besut	58.26
15	Pelagat	8,790.90
16	Pengkalan Nangka	1,495.82
17	Pulau Perhentian	1,901.56
18	Tembila	5,068.12
19	Tenang	17,441.15
<b>JUMLAH / Total</b>		<b>123,198.88</b>

## KELUASAN TANAH MENGIKUT MUKIM

*Land Area by Mukim*

BIL. No.	DAERAH / MUKIM <i>District / Mukim</i>	LUAS / Area (Ha)
<b>DUNGUN</b>		
1	Abang	3,448.62
2	Bandar Dungun	32.72
3	Besul	14,023.72
4	Hulu Paka	32,780.36
5	Jengai	78,532.85
6	Jerangau	41,426.65
7	Kuala Dungun	6,630.07
8	Kuala Paka	14,418.19
9	Kumpal	10,917.66
10	Pasir Raja	48,129.21
11	Pekan Kuala Paka	33.29
12	Rasau	19,630.03
13	Sura	3,051.35
	<b>JUMLAH / Total</b>	<b>273,054.73</b>



## KELUASAN TANAH MENGIKUT MUKIM

*Land Area by Mukim*

BIL. No.	DAERAH / MUKIM <i>District / Mukim</i>	LUAS / Area (Ha)
<b>HULU TERENGGANU</b>		
1	Tanggul	6,683.58
2	Hulu Berang	32,750.85
3	Hulu Telemung	27,064.13
4	Hulu Terengganu	261,252.78
5	Jenagur	12,569.29
6	Kuala Berang	6,768.97
7	Kuala Telemung	5,152.19
8	Pekan Kuala Berang	106.58
9	Penghulu Diman	16,313.01
10	Tersat	18,489.05
<b>JUMLAH / Total</b>		<b>387,150.43</b>

## KELUASAN TANAH MENGIKUT MUKIM

*Land Area by Mukim*

BIL. No.	DAERAH / MUKIM <i>District / Mukim</i>	LUAS / Area (Ha)
<b>KEMAMAN</b>		
1	Bandar Cukai	31.55
2	Bandi	80,454.16
3	Banggul	7,340.90
4	Binjai	3,180.98
5	Cukai	3,185.81
6	Hulu Cukai	24,938.78
7	Hulu Jabur	14,185.69
8	Kemasik	6,611.02
9	Kertih	25,544.81
10	Kijal	6,493.23
11	Pasir Semut	6,186.64
12	Pekan Air Jernih	43.90
13	Pekan Air Putih	28.62
14	Pekan Kemasik	44.57
15	Pekan Kijal	48.87
16	Tebak	71,194.22
17	Teluk Kalung	4,649.16
<b>JUMLAH / Total</b>		<b>254,162.91</b>

**KELUASAN TANAH MENGIKUT MUKIM**

*Land Area by Mukim*

BIL. No.	DAERAH / MUKIM <i>District / Mukim</i>	LUAS / Area (Ha)
<b>KUALA TERENGGANU</b>		
1	Atas Tol	212.79
2	Batu Buruk	663.73
3	Belara	6,708.91
4	Bukit Besar	867.26
5	Cabang Tiga	451.31
6	Cenering	891.16
7	Gelugur Kedai	437.05
8	Gelugur Raja	221.87
9	Kepung	438.00
10	Kuala Ibai	569.31
11	Kubang Parit	362.14
12	Losong	258.46
13	Manir	2,898.30
14	Paluh	426.06
15	Pengadang Buluh	1,856.67
16	Pulau-Pulau	809.06
17	Rengas	204.37
18	Serada	2,256.51
19	Tok Jamal	306.79
20	Bandar Kuala Terengganu	327.50
21	Pekan Cabang Tiga	3.77
<b>JUMLAH / Total</b>		<b>21,171.02</b>

## KELUASAN TANAH MENGIKUT MUKIM

*Land Area by Mukim*

BIL. No.	DAERAH / MUKIM District / Mukim	LUAS / Area (Ha)
<b>KUALA NERUS</b>		
1	Batu Rakit	11,576.25
2	Kuala Nerus	10,832.44
3	Pakoh	14,890.78
4	Pulau Redang	3,516.21
<b>JUMLAH / Total</b>		<b>40,815.69</b>

BIL. No.	DAERAH / MUKIM District / Mukim	LUAS / Area (Ha)
<b>SETIU</b>		
1	Caluk	21,543.48
2	Guntung	15,001.88
3	Hulu Nerus	50,092.81
4	Hulu Setiu	26,227.76
5	Merang	7,069.82
6	Pantai	8,910.27
7	Tasik	5,701.97
<b>JUMLAH / Total</b>		<b>134,548.00</b>



## KELUASAN TANAH MENGIKUT MUKIM

*Land Area by Mukim*

BIL. No.	DAERAH / MUKIM <i>District / Mukim</i>	LUAS / Area (Ha)
<b>MARANG</b>		
1	Alur Limbat	5,643.02
2	Bukit Payung	8,720.55
3	Jerung	5,375.10
4	Merchang	28,871.88
5	Pekan Bukit Payung	19.36
6	Pekan Marang	6.61
7	Pulau Kerengga	12,165.10
8	Rusila	6,094.80
	<b>JUMLAH / Total</b>	<b>66,896.43</b>
	<b>JUMLAH BESAR / Grand Total</b>	<b>1,300,998.08</b>

Sumber:

- Jabatan Ukur dan Pemetaan Negeri Terengganu.

## GUNA TANAH MENGIKUT DAERAH

*Landuse by District*

DAERAH <i>District</i>	PERTANIAN <i>Agriculture</i>	%	BANGUNAN <i>Building</i>	%	INDUSTRI <i>Industrial</i>	%	RIZAB HUTAN <i>Forest Reserve</i>	%	Hektar / Hectares		LUAS DAERAH <i>District Area</i>
									LAIN-LAIN* <i>Others</i>	%	
BESUT	26,620.30	21.6	3,924.14	3.2	136.69	0.1	56,542.00	45.9	22.79	0.0	123,198.88
DUNGUN	71,140.75	26.1	6,234.32	2.3	970.99	0.4	141,640.00	51.9	346.26	0.1	273,054.73
HULU TERENGGANU	99,442.02	25.7	4,165.56	1.1	2,064.01	0.5	221,944.00	57.3	721.56	0.2	387,150.43
KEMAMAN	130,723.15	51.4	13,936.00	5.5	3,645.02	1.4	76,389.00	30.1	178.15	0.1	254,162.91
KUALA TERENGGANU	9,013.85	42.6	3,474.98	16.4	71.59	0.3	4,588.88	21.7	89.29	0.4	21,171.01
KUALA NERUS	16,954.08	41.5	3,792.22	9.3	273.08	0.7	1,386.77	3.4	0.06	0.0	40,815.69
MARANG	26,597.13	39.8	5,685.54	8.5	1,140.19	1.7	12,249.00	18.3	41.94	0.1	66,896.43
SETIU	95,062.58	70.7	3,153.41	2.3	96.35	0.1	43,477.00	32.3	30.70	0.0	134,548.00
<b>JUMLAH / Total</b>	<b>475,553.86</b>	<b>36.6</b>	<b>44,366.17</b>	<b>3.4</b>	<b>8,397.92</b>	<b>0.6</b>	<b>558,216.65</b>	<b>42.9</b>	<b>1,430.75</b>	<b>0.1</b>	<b>1,300,998.08</b>

Sumber:  
- Pejabat Tanah Dan Galian Negeri Terengganu

Nota:  
\* Lain-lain - termasuk ada hak milik  
(Tanah yang digunakan untuk kegunaan selain daripada yang dinyatakan seperti rizab kubur, taman rekreasi dan lain-lain serta baki keluasan Negeri Terengganu)



**STATISTIK JALAN MENGIKUT DAERAH DAN AGENSI**
*Road Statistic by District and Agencies*

DAERAH <i>District</i>	PERSEKUTUAN <i>Federal</i>	NEGERI <i>State</i>	JABATAN / <i>Department</i>			
			JABATAN KERJA RAYA <i>PWD</i>	KERAJAAN TEMPATAN <i>Local Council</i>	PEJABAT DAERAH <i>District Office</i>	JABATAN PENGAIRAN & SALIRAN <i>Department of Irrigation &amp; Drainage</i>
BESUT	109.98	3,270.64	348.49	244.04	1,972.24	705.874
DUNGUN	271.96	2,382.56	307.10	495.42	1,015.84	564.21
HULU TERENGGANU	248.60	2,851.14	307.46	220.85	1,065.97	1,256.87
KEMAMAN	291.03	3,708.57	347.74	700.51	1,157.02	1,503.31
KUALA TERENGGANU	102	2,198.68	200.61	681.03	1,045.86	271.18
KUALA NERUS	-	1,072.34	121.13	-	898.64	52.57
MARANG	80.09	1,963.88	213.47	207.51	1,244.85	298.055
SETIU	152.96	3,271.04	204.81	124.85	2,651.71	289.68
<b>JUMLAH / <i>Total</i></b>	<b>1,256.62</b>	<b>20,718.85</b>	<b>2,050.81</b>	<b>2,674.19</b>	<b>11,052.13</b>	<b>4,941.74</b>

Sumber:  
- Jabatan Kerja Raya Negeri Terengganu





# PENDUDUK

*Population*

02

## DATA PENDUDUK, KADAR PERTAMBAHAN PENDUDUK DAN KEPADATAN PENDUDUK MENGIKUT NEGERI

*Population Data, Annual Population Growth Rate and Population Density by State*

NEGERI <i>State</i>	LUAS KAWASAN (KM PERSEGI) <i>Area (Sq.km)</i>	PENDUDUK (‘000)	KADAR PERTUMBUHAN PENDUDUK TAHUNAN <i>Annual Population Growth Rate (%)</i>	KEPADATAN PENDUDUK (per km <sup>2</sup> ) <i>Population Density</i>
<b>MALAYSIA</b>	330,524.2	32,584.0	0.2	99
JOHOR	19,165.9	3,773.5	0.3	197
KEDAH	9,492.0	2,182.6	0.4	230
KELANTAN	15,040.0	1,904.9	1.1	127
MELAKA	1,712.0	931.8	0.4	544
NEGERI SEMBILAN	6,658.3	1,127.1	0.1	169
PAHANG	35,965.0	1,676.8	1.3	47
PERAK	20,976.2	2,507.9	0.0	120
PERLIS	819.0	254.7	0.2	311
PULAU PINANG	1,049.1	1,770.4	0.1	1,688
SABAH	73,904.0	3,828.8	-0.6	53
SARAWAK	124,450.0	2,813.1	0.3	23
SELANGOR	7,950.9	6,524.6	0.3	821
<b>TERENGGANU</b>	<b>13,009.94</b>	<b>1,258.5</b>	<b>1.1</b>	<b>97</b>
WILAYAH PERSEKUTUAN KUALA LUMPUR	243.0	1,766.0	-0.9	7,268
WILAYAH PERSEKUTUAN LABUAN	92.0	109.9	0.1	1,081
WILAYAH PERSEKUTUAN PUTRAJAYA	49.3	99.4	5.9	2,354

*Sumber:*  
- Jabatan Perangkaan Malaysia.

*Nota:*  
- Anggaran penduduk pertengahan tahun berasaskan Banci Penduduk dan Perumahan Malaysia 2010.

## TABURAN PENDUDUK MENGIKUT DAERAH, 2017 - 2020

*Population Distribution by District, 2017 - 2020*

DAERAH / District	2017	2018	2019	2020*
BESUT	165,900	169,200	172,500	171,200
DUNGUN	182,500	186,000	189,600	188,100
HULU TERENGGANU	85,600	87,300	89,000	88,100
KEMAMAN	204,100	208,000	212,000	209,500
KUALA TERENGGANU	253,700	258,600	263,600	261,300
KUALA NERUS	149,000	151,900	154,900	153,700
MARANG	114,900	117,200	119,400	118,600
SETIU	66,000	67,300	68,600	68,100
<b>JUMLAH / Total</b>	<b>1,221,500</b>	<b>1,245,400</b>	<b>1,269,600</b>	<b>1,258,500</b>

*Sumber:*

- Jabatan Perangkaan Malaysia.

*Nota:*

- Unjuran penduduk (Semakan Semula) adalah berasaskan data Banci Penduduk dan Perumahan Malaysia 2010.

- \* Anggaran Penduduk Semasa Berasaskan data Banci Penduduk dan Perumahan Malaysia 2010.

- Data ini akan disemak semula setelah dapatan Banci Penduduk dan Perumahan 2020.

- Hasil tambah mungkin berbeza kerana pembundaran.

## TABURAN PENDUDUK MENGIKUT DAERAH DAN KUMPULAN ETNIK

*Population Distribution by District and Ethnic Group*

DAERAH <i>District</i>	WARGANEGARA / <i>Citizens</i>				BUKAN WARGANEGARA <i>Non Citizens</i>	JUMLAH <i>Total</i>
	BUMIPUTERA <i>Bumiputera</i>	CINA <i>Chinese</i>	INDIA <i>Indians</i>	LAIN-LAIN <i>Others</i>		
BESUT	165,600	2,000	200	600	2,900	171,200
DUNGUN	179,400	3,800	300	900	3,700	188,100
HULU TERENGGANU	84,300	400	100	100	3,200	88,100
KEMAMAN	193,000	7,500	800	600	7,600	209,500
KUALA TERENGGANU	245,600	10,300	600	500	4,300	261,300
KUALA NERUS	148,500	2,300	400	200	2,300	153,700
MARANG	114,000	2,000	100	300	2,100	118,600
SETIU	66,000	200	-	100	1,800	68,100
<b>JUMLAH / <i>Total</i></b>	<b>1,196,300</b>	<b>28,600</b>	<b>2,500</b>	<b>3,400</b>	<b>27,800</b>	<b>1,258,500</b>

*Sumber:*

- *Jabatan Perangkaan Malaysia.*

*Nota:*

- *Anggaran Penduduk Semasa berasaskan data Banci Penduduk dan Perumahan Malaysia 2010.*

- *Data ini akan disemak semula setelah dapatan Banci Penduduk dan Perumahan Malaysia 2020 diperoleh.*

- *Hasil tambah mungkin berbeza kerana pembundaran.*

## TABURAN PENDUDUK MENGIKUT DAERAH, JANTINA DAN UMUR

*Population Distribution by District, Sex and Age*

DAERAH <i>District</i>	PENDUDUK <i>Population</i>			UMUR <i>Age</i>		
	JUMLAH <i>Total</i>	LELAKI <i>Male</i>	PEREMPUAN <i>Female</i>	0 - 14 TAHUN <i>0 - 14 years</i>	15 - 64 TAHUN <i>15 - 64 years</i>	65 TAHUN DAN KE ATAS <i>65 years and above</i>
BESUT	171,200	86,200	85,000	52,200	109,100	9,800
DUNGUN	188,100	96,100	92,000	57,000	120,200	10,900
HULU TERENGGANU	88,100	45,300	42,800	26,600	56,600	4,900
KEMAMAN	209,500	110,000	99,500	62,100	135,000	12,300
KUALA TERENGGANU	261,300	130,800	130,400	78,400	167,200	15,700
KUALA NERUS	153,700	75,800	78,000	46,700	98,100	8,900
MARANG	118,600	60,700	57,900	36,000	75,700	6,900
SETIU	68,100	34,300	33,800	20,700	43,500	3,800
<b>JUMLAH / Total</b>	<b>1,258,500</b>	<b>639,200</b>	<b>619,300</b>	<b>379,700</b>	<b>805,500</b>	<b>73,300</b>

Sumber:

- Jabatan Perangkaan Malaysia.

Nota:

- Anggaran penduduk semasa berasaskan data Banci Penduduk dan Perumahan Malaysia 2020.

- Data ini akan disemak semula setelah dapatan Banci Penduduk dan Perumahan Malaysia 2020 diperolehi.

- Hasil tambah mungkin berbeza kerana pembundaran.

## KADAR PERTUMBUHAN PENDUDUK TAHUNAN DAN KEPADATAN PENDUDUK MENGIKUT DAERAH, 2018 - 2020

*Annual Population Growth Rate and Population Density by District, 2018 - 2020*

DAERAH <i>District</i>	KADAR PERTUMBUHAN PENDUDUK TAHUNAN (%) <i>Annual Population Growth Rate (%)</i>			KEPADATAN PENDUDUK <i>Population Density (per km<sup>2</sup>)</i>		
	2018	2019	2020	2018	2019	2020
BESUT	1.9	1.9	1.2	137	140	139
DUNGUN	1.9	1.9	1.2	68	69	69
HULU TERENGGANU	2.0	1.9	0.9	23	23	23
KEMAMAN	1.9	1.9	0.8	82	84	83
KUALA TERENGGANU	1.9	1.9	1.2	1,230	1,254	1,243
KUALA NERUS	2.0	1.9	1.3	382	390	387
MARANG	1.9	1.9	1.2	176	179	178
SETIU	2.0	1.9	1.1	52	53	52
<b>JUMLAH / Total</b>	<b>1.9</b>	<b>1.9</b>	<b>1.1</b>	<b>96</b>	<b>98</b>	<b>97</b>

Sumber:

- Jabatan Perangkaan Malaysia.

Nota:

- Anggaran penduduk semasa berasaskan data Banci Penduduk dan Perumahan Malaysia 2010

- Data ini akan disemak semula setelah dapatan Banci Penduduk dan Perumahan Malaysia 2020 diperolehi



## TEMPAT KEDIAMAN, ISI RUMAH DAN PURATA SAIZ ISI RUMAH MENGIKUT DAERAH, 2018 - 2020

*Living Quarters, Household and Average Size of Household by District, 2018 - 2020*

DAERAH <i>District</i>	TEMPAT KEDIAMAN <i>Living Quarters</i>			ISI RUMAH <i>Household</i>			PURATA SAIZ ISI RUMAH <i>Average Size of Household</i>		
	2018	2019	2020	2018	2019	2020	2018	2019	2020
BESUT	36,600	37,300	38,000	33,500	34,300	35,100	5.2	5.2	5.2
DUNGUN	39,600	40,200	40,900	37,900	38,800	39,600	4.9	4.8	4.8
HULU TERENGGANU	19,900	20,200	20,600	17,700	18,100	18,500	5.0	5.0	5.0
KEMAMAN	52,800	54,100	55,400	48,600	50,000	51,500	4.7	4.7	4.7
KUALA TERENGGANU	89,900	91,000	92,300	82,500	83,900	85,400	4.5	4.5	4.5
KUALA NERUS	n.a	n.a	n.a	n.a	n.a	n.a	n.a	n.a	n.a
MARANG	27,200	27,600	28,000	24,900	25,400	25,900	4.3	4.3	4.2
SETIU	14,800	15,000	15,200	13,700	13,900	14,200	4.9	4.9	4.9
<b>JUMLAH / Total</b>	<b>280,700</b>	<b>285,400</b>	<b>290,300</b>	<b>258,800</b>	<b>264,500</b>	<b>270,300</b>	<b>4.7</b>	<b>4.7</b>	<b>4.7</b>

Sumber:

- Jabatan Perangkaan Malaysia.

Nota:

- Hasil tambah mungkin berbeza kerana pembundaran

- n.a Data tidak tersedia/berkenaan





# PETUNJUK EKONOMI

*Economic Indicator*

03

## KDNK MENGIKUT JENIS AKTIVITI EKONOMI PADA HARGA MALAR 2015, 2016 - 2020

*GDP by Kind of Economic Activity at Constant Prices 2015, 2016 - 2020*

SEKTOR <i>Sector</i>	2016		2017		2018		2019 <sup>e</sup>		2020 <sup>P</sup>	
	RM JUTA <i>RM Million</i>	%	RM JUTA <i>RM Million</i>	%	RM JUTA <i>RM Million</i>	%	RM JUTA <i>RM Million</i>	%	RM JUTA <i>RM Million</i>	%
PERTANIAN <i>Agriculture</i>	2,681	8.3	2,921	8.6	2,847	8.2	3,016	8.4	2,914	8.6
PERLOMBONGAN & KUARI <i>Mining &amp; Quarrying</i>	159	0.5	174	0.5	177	0.5	183	0.5	185	0.5
PEMBUATAN / PERKILANGAN <i>Manufacturing</i>	12,116	37.7	12,586	37.0	13,056	37.5	13,096	36.4	11,862	34.9
PEMBINAAN <i>Construction</i>	920	2.9	1,276	3.8	1,161	3.3	1,165	3.2	1,080	3.2
PERKHIDMATAN <i>Services</i>	16,207	50.4	16,916	49.8	17,523	50.3	18,512	51.4	17,884	52.7
CAMPUR: DUTI IMPORT <i>Plus: Import Duties</i>	50	0.2	105	0.3	64	0.2	16	0.0	31	0.1
<b>KDNK PADA HARGA PEMBELI <i>GDP at Purchaser's Prices</i></b>	<b>32,133</b>	<b>100</b>	<b>33,979</b>	<b>100</b>	<b>34,828</b>	<b>100</b>	<b>35,989</b>	<b>100</b>	<b>33,955</b>	<b>100</b>

Sumber:  
- Jabatan Perangkaan Malaysia.

*Nota :*  
KDNK : Keluaran Negeri Kasar.  
e : Anggaran.  
P : Permulaan.

## KDNK MENGIKUT JENIS AKTIVITI EKONOMI PADA HARGA MALAR 2015, 2016 - 2020

GDP by Kind of Economic Activity at Constant Prices 2015, 2016 - 2020

SEKTOR <i>Sector</i>	2016		2017		2018		2019 <sup>e</sup>		2020 <sup>P</sup>	
	RM JUTA <i>RM Million</i>	%	RM JUTA <i>RM Million</i>	%	RM JUTA <i>RM Million</i>	%	RM JUTA <i>RM Million</i>	%	RM JUTA <i>RM Million</i>	%
<b>PERKHIDMATAN</b> <b><i>Services</i></b>										
- UTILITI, PENGANGKUTAN DAN PENYIMPANAN, MAKLUMAT DAN KOMUNIKASI <i>- Utilities, Transportation and Storage, Information &amp; Communication</i>	5,572	18.8	5,717	16.8	5,715	16.4	6,131	17.0	5,717	16.8
- PERDAGANGAN BORONG & RUNCIT, MAKANAN & MINUMAN DAN PENGINAPAN <i>- Wholesale &amp; Retail Trade, Food &amp; Beverage and Accommodation</i>	3,638	11.0	3,879	11.4	4,172	12.0	4,449	12.4	4,071	12.0
- KEWANGAN & INSURAN, HARTANAH DAN PERKHIDMATAN PERNIAGAAN <i>- Finance &amp; Insurance, Real Estate and Business Services</i>	1,272	3.9	1,317	3.9	1,364	3.9	1,452	4.0	1,449	4.3
- PERKHIDMATAN-PERKHIDMATAN LAIN <i>- Other Services</i>	1,266	3.9	1,340	3.9	1,419	4.1	1,471	4.1	1,454	4.3
- PERKHIDMATAN KERAJAAN <i>- Government Services</i>	4,460	13.7	4,663	13.7	4,854	13.9	5,009	13.9	5,193	15.3

Sumber:  
*- Jabatan Perangkaan Malaysia.*

Nota :  
KDNK : Keluaran Negeri Kasar.  
e : Anggaran.  
P : Permulaan.

## STATISTIK UTAMA TENAGA BURUH, 2017 - 2020

*Main Statistic of Labour Force, 2017 - 2020*

TENAGA BURUH <i>Labour Force</i>	2017	2018	2019	2020
TENAGA BURUH ('000) <i>Labour Force</i>	458.8	470.3	488.2	484.9
PENDUDUK BEKERJA ('000) <i>Employed Persons</i>	438.3	447.8	471.0	465.0
PENGANGGUR ('000) <i>Unemployed Persons</i>	20.6	22.5	17.2	19.8
LUAR TENAGA BURUH ('000) <i>Outside Labour Force</i>	301.7	310.9	315.5	337.3
KADAR PENYERTAAN TENAGA BURUH (%) <i>Labour Force Participation Rate</i>	60.2	60.2	61.1	59.4
- Lelaki / Male	75	75.6	76.2	75.7
- Perempuan / Female	44.6	44.2	45.2	42.5
KADAR PENGANGGURAN (%) <i>Unemployment Rate</i>	4.5	4.8	3.5	4.1

Sumber:  
- Jabatan Perangkaan Malaysia.

## TABURAN GUNA TENAGA MENGIKUT INDUSTRI, 2017 - 2020

*Manpower Distribution by Industry, 2017 - 2020*

INDUSTRI <i>Industry</i>	2017 (‘000)	2018 (‘000)	2019 (‘000)	2020 (‘000)
PERTANIAN, PERHUTANAN DAN PERIKANAN <i>Agriculture, forestry and fishing</i>	40.4	41.9	42.9	49.4
PERLOMBONGAN DAN PENGKUARIAN <i>Mining and quarrying</i>	13.2	13.9	7.4	7.2
PEMBUATAN <i>Manufacturing</i>	50.5	46.1	52.6	53.5
BEKALAN ELEKTRIK, GAS, WAP DAN PENDINGIN UDARA <i>Electricity, gas, steam and air conditioning supply</i>	4.1	2.3	2.6	2.1
BEKALAN AIR; PEMBENTUNGAN, PENGURUSAN SISA DAN AKTIVITI PEMULIHAN <i>Water supply; sewerage, waste management and remediation activities</i>	3.0	3.2	4.0	3.0
PEMBINAAN <i>Construction</i>	53.7	57.9	64.4	61.4

Sumber:  
- Jabatan Perangkaan Malaysia.

## TABURAN GUNA TENAGA MENGIKUT INDUSTRI, 2017 - 2020

*Manpower Distribution by Industry, 2017 - 2020*

INDUSTRI <i>Industry</i>	2017 (‘000)	2018 (‘000)	2019 (‘000)	2020 (‘000)
PERDAGANGAN BORONG DAN RUNCIT; PEMBAIKAN KENDERAAN BERMOTOR DAN MOTOSIKAL <i>Wholesale and retail trade; Repair of motor vehicles and motorcycles</i>	75.9	71.8	80.0	76.1
PENGANGKUTAN DAN PENYIMPANAN <i>Transportation and storage</i>	13.1	14.3	14.6	13.5
PENGINAPAN DAN AKTIVITI PERKHIDMATAN MAKANAN DAN MINUMAN <i>Accommodation and food and beverage service activities</i>	46.9	55.5	60.8	56.6
MAKLUMAT DAN KOMUNIKASI <i>Information and communication</i>	1.5	1.4	1.6	2.1
AKTIVITI KEWANGAN DAN INSURAN/TAKAFUL <i>Financial and insurance / Takaful activities</i>	4.3	3.9	4.0	3.8
AKTIVITI HARTANAH <i>Real estate activities</i>	0.7	0.4	0.3	0.3
AKTIVITI PROFESIONAL, SAINTIFIK DAN TEKNIKAL <i>Professional, scientific and technical activities</i>	5.4	5.4	5.2	4.6

Sumber:  
- Jabatan Perangkaan Malaysia.



## TABURAN GUNA TENAGA MENGIKUT INDUSTRI, 2017 - 2020

*Manpower Distribution by Industry, 2017 - 2020*

INDUSTRI <i>Industry</i>	2017 (‘000)	2018 (‘000)	2019 (‘000)	2020 (‘000)
AKTIVITI PENTADBIRAN DAN KHIDMAT SOKONGAN <i>Administrative and support service activities</i>	26.1	25.8	30.7	35.3
PENTADBIRAN AWAM DAN PERTAHANAN; AKTIVITI KESELAMATAN SOSIAL WAJIB <i>Public administration and defence; compulsory social security</i>	31.1	32.3	29.2	30.4
PENDIDIKAN <i>Education</i>	35.8	42.2	39.0	34.0
AKTIVITI KESIHATAN KEMANUSIAAN DAN KERJA SOSIAL <i>Human health and social work activities</i>	20.0	20.6	22.1	23.7
KESENIAN, HIBURAN DAN REKREASI <i>Arts, entertainment and recreation</i>	2.7	1.8	2.0	1.0
AKTIVITI PERKHIDMATAN LAIN <i>Other service activities</i>	7.3	6.5	6.7	6.7
AKTIVITI ISI RUMAH SEBAGAI MAJIKAN <i>Activities of household as employers</i>	0.9	0.7	0.9	0.4
<b>JUMLAH / Total</b>	<b>436.6</b>	<b>447.8</b>	<b>471.0</b>	<b>465.0</b>

Sumber:  
- Jabatan Perangkaan Malaysia.





# SEKTOR PERTANIAN

*Agricultural Sector*

04

**PENGELUARAN, 2017 - 2020**
*Production, 2017 - 2020*

PENGELUARAN / <i>Production</i>	2017	2018	2019	2020
KAYU BALAK (Meter padu) <i>Logs (Cubic metre)</i>	383,819	442,424	393,623	189,550
GETAH (Metrik tan) <i>Rubber (Tonne metric)</i>	7,152	23,796	5,776,005	6,052,918
MINYAK SAWIT MENTAH (Metrik tan) <i>Crude Oil Palm (Tonne metric)</i>	494,731	486,416	556,230	541,371
PADI (Metrik tan) <i>Paddy (Tonne metric)</i>	69,319	74,914	71,380	73,068
TEMBAKAU AWIT (Metrik tan) <i>Cured Tobacco (Tonne metric)</i>	-	-	-	-
KENAF (Metrik tan) <i>Hibiscus cannabinus (Tonne metric)</i>	830.2	1,731.6	1,141.9	1,043.4
PENDARATAN IKAN (Metrik tan) <i>Fish Landed (Tonne metric)</i>	47,457	41,730.24	45,028.30	37,227.00

Sumber:

- Jabatan Perhutanan negeri Terengganu
- Jabatan Pertanian Negeri Terengganu
- Lembaga Tembakau/ Kenaf Negara
- Jabatan Perikanan Malaysia
- MPOB
- RISDA

## KELUASAN TANAH PERTANIAN MENGIKUT DAERAH

*Agriculture Area by District*

DAERAH <i>District</i>	TANAMAN <i>Crops</i>	Hektar (Ha)					
		PADI <i>Paddy</i>	GETAH <i>Rubber</i>	KELAPA SAWIT <i>Palm Oil</i>	KENAF/ TEMBAKAU <i>Tobacco</i>	SAYURAN <i>Vegetables</i>	BUAH-BUAHAN <i>Fruits</i>
BESUT		8,074.8	5,997.3	7,023.0	95.5	217.4	5,093.9
DUNGUN		102.9	1,332.4	38,047.0	-	112.9	3,302.3
HULU TERENGGANU		314.8	4,582.6	21,382.0	-	69.8	6,648.0
KEMAMAN		246.0	2,454.7	70,927.0	-	100.8	2,521.7
KUALA TERENGGANU		2,209.9	4,147.0	3,977.0	-	65.2	652.4
KUALA NERUS		772.5	-	33.0	-	73.2	792.2
MARANG		619.4	4,405.8	9,678.0	63.7	154.2	1,164.6
SETIU		1,482.0	4,495.9	27,561.0	183.0	353.1	3,004.3
<b>JUMLAH / Total</b>		<b>13,822.3</b>	<b>27,415.7</b>	<b>178,628.0</b>	<b>342.2</b>	<b>1,146.6</b>	<b>23,179.4</b>

*Sumber:**- Jabatan Pertanian Negeri Terengganu.**- MPOB, RISDA, LGM, LKTN.*

**KELUASAN BERTANAM MENGIKUT DAERAH**
*Crops Area by District*

DAERAH / District	TANAMAN / Crops	PADI Paddy	GETAH Rubber	KELAPA SAWIT Palm Oil	KENAF/TEBAKAU Tobacco	Hektar (Ha)	
						SAYURAN Vegetables	BUAH-BUAHAN Fruits
BESUT		13,709.0	586.3	7,023.0	95.5	116.5	2,059.8
DUNGUN		38.0	158.6	38,047.0	-	137.0	658.7
HULU TERENGGANU		259.0	383.8	21,382.0	-	98.9	1,190.4
KEMAMAN		82.0	115.3	70,927.0	-	79.7	1,357.2
KUALA TERENGGANU		677.0	-	3,977.0	-	171.3	264.2
KUALA NERUS		578.0	-	33.0	-	85.3	623.0
MARANG		533.0	699.8	9,678.0	63.7	226.1	706.2
SETIU		2,959.0	219.1	27,561.0	183.0	101.8	640.2
<b>JUMLAH / Total</b>		<b>18,835.0</b>	<b>2,162.8</b>	<b>178,628.0</b>	<b>342.2</b>	<b>1,016.6</b>	<b>7,499.6</b>

Sumber:

- Jabatan Pertanian Negeri Terengganu.

- MPOB, RISDA, LGM, LKTN.

**SELF SUFFICIENCY LEVEL (SSL)  
PERTANIAN**

PERKARA	PADI	BERAS	BUAH-BUAHAN	SAYURAN
SSL (%)	49.22	49.22	82.46	39.4
PENGELUARAN (Metrik Tan)	73,068.00	47,494.00	64,283.00	17,001.00
PENGGUNAAN PER KAPITA (Kg / Org / Thn)		76.0	61.4	34.0
<b>JUMLAH BAKI KEPERLUAN</b>				
SSL (%)	50.78	50.78	17.54	60.60
PENGELUARAN (Metrik Tan)	75,383.85	48,999.50	13,670.44	26,165.40

Sumber:

- Jabatan Pertanian Negeri Terengganu.

## BILANGAN BOT MENANGKAP IKAN YANG DILESENKAN MENGIKUT ZON

*Number of Fishing Boat Licensed by Zone*

DAERAH <i>District</i>	ZON A <i>Zone A</i>	ZON B <i>Zone B</i>	ZON C <i>Zone C</i>	ZON C2 <i>Zone C2</i>
BESUT	184	8	78	8
DUNGUN	94	27	11	0
HULU TERENGGANU	0	0	0	0
KEMAMAN	137	10	22	12
KUALA TERENGGANU	124	45	38	15
KUALA NERUS	91	6	8	0
MARANG	106	14	18	17
SETIU	56	8	3	0
<b>JUMLAH / Total</b>	<b>792</b>	<b>118</b>	<b>178</b>	<b>52</b>

*Sumber:*

*- Jabatan Perikanan Negeri*



**BILANGAN NELAYAN MENGIKUT ZON***Number of Fisherman by Zone*

DAERAH <i>District</i>	ZON A <i>Zone A</i>	ZON B <i>Zone B</i>	ZON C <i>Zone C</i>	ZON C2 <i>Zone C2</i>
BESUT	551	156	924	161
DUNGUN	323	168	142	0
HULU TERENGGANU	0	0	0	0
KEMAMAN	495	69	190	108
KUALA TERENGGANU	428	188	316	247
KUALA NERUS	317	65	133	0
MARANG	359	161	102	205
SETIU	166	98	47	0
<b>JUMLAH / Total</b>	<b>2,639</b>	<b>905</b>	<b>1,854</b>	<b>721</b>

*Sumber:**- Jabatan Perikanan Negeri*

**JUMLAH HASIL PENDARATAN MENGIKUT ZON**
*Total Landing Yield by Zone*

DAERAH <i>District</i>	ZON A <i>Zone A</i>	ZON B <i>Zone B</i>	ZON C <i>Zone C</i>	ZON C2 <i>Zone C2</i>
BESUT	5,919.61	713.79	3,174.38	-
DUNGUN	1,970.99	419.66	198.66	-
HULU TERENGGANU	-	-	-	-
KEMAMAN	1,084.92	575.11	734.35	3,367.98
KUALA TERENGGANU	2,955.48	5,820.68	2,043.73	348.98
KUALA NERUS	1,925.25	353.81	23.59	-
MARANG	1,716.30	704.52	191.47	1,088.43
SETIU	1,693.59	202.62	-	-
<b>JUMLAH / Total</b>	<b>17,266.14</b>	<b>8,790.19</b>	<b>6,366.18</b>	<b>4,804.49</b>

Sumber:

- Jabatan Perikanan Negeri

## PENGELUARAN IKAN MAKAN MENGIKUT DAERAH

*Fish Production by District*

KOMODITI / Commodity SPESIS / Species	DAERAH / District Jumlah Pengeluaran (mt) / Total Production (mt)								JUMLAH Total (mt)
	BESUT	SETIU	KUALA NERUS	KUALA TERENGGANU	MARANG	DUNGUN	KEMAMAN	HULU TERENGGANU	
<b>IKAN AIR TAWAR / Freshwater Fish</b>									
KELI / Freshwater Catfish	40.82	3.66	42.36	87.52	108.63	2.61	1.07	26.28	312.95
PATIN / Pangas Catfish / Short Barbel Pangasius	60.44	0.18	32.04	497.50	12.97	7.75	4.71	96.60	712.18
BAUNG / River Catfish / Bumblebee Catfish	1.91	-	-	454.41	-	3.62	-	61.93	521.86
TILAPIA MERAH / Red Tilapia	8.80	2.43	112.79	226.91	84.50	20.29	24.51	249.63	729.86
LAIN-LAIN / Others	3.18	0.42	-	11.51	0.19	-	0.17	6.14	21.60
<b>SUB-TOTAL A (MT)</b>	<b>115.15</b>	<b>6.69</b>	<b>187.19</b>	<b>1,277.84</b>	<b>206.28</b>	<b>34.27</b>	<b>30.46</b>	<b>440.57</b>	<b>2,298.45</b>
<b>IKAN AIR PAYAU / Brackish Water Fish</b>									
KERAPU / Grouper	1.47	60.59	-	-	34.73	0.82	-	-	97.61
SIKAP / Sea Bass	26.33	71.02	82.23	5.18	206.41	1.54	-	-	392.71
UDANG PUTIH / White Shrimp	-	1,896.60	-	-	58.13	-	-	-	1,954.73
UDANG HARIMAU / Tiger Prawns	-	270.76	-	-	-	-	-	-	270.76
TILAPIA MERAH / Red Tilapia	7.96	-	74.00	1.91	-	3.55	-	-	87.42
TIRAM / Oysters	-	-	-	-	13.56	-	-	-	13.56
LAIN-LAIN / Others	-	-	-	-	8.91	-	-	-	8.91
<b>SUB-TOTAL B (MT)</b>	<b>35.76</b>	<b>2,298.97</b>	<b>156.23</b>	<b>7.09</b>	<b>321.73</b>	<b>5.92</b>	<b>-</b>	<b>-</b>	<b>2,825.70</b>
<b>JUMLAH A + B (MT) / Total A + B (mt)</b>	<b>150.90</b>	<b>2,305.66</b>	<b>343.42</b>	<b>1,284.93</b>	<b>528.02</b>	<b>40.18</b>	<b>30.46</b>	<b>440.57</b>	<b>5,124.15</b>

Sumber:

- Jabatan Perikanan Negeri

**PENGELUARAN BENIH MENGIKUT DAERAH**
*Fry Production by District*

KOMODITI / Commodity SPESIS / Species	DAERAH / District Jumlah Pengeluaran (mt) / Total Production (mt)								JUMLAH Total (mt)
	BESUT	SETIU	KUALA NERUS	KUALA TERENGGANU	MARANG	DUNGUN	KEMAMAN	HULU TERENGGANU	
<b>BENIH IKAN AIR TAWAR / Freshwater Fry</b>									
TILAPIA MERAH / <i>Red Tilapia</i>	-	179,000	-	-	-	-	-	6,505,725	6,684,725
TILAPIA HITAM / <i>Black Tilapia</i>	-	2,000	-	-	-	-	-	-	2,000
PATIN / <i>Pangas Catfish / Short Barbel Pangasius</i>	-	65,000	-	-	-	-	-	2,929,000	2,994,000
BAUNG / <i>River Catfish / Bumblebee Catfish</i>	-	-	-	-	-	-	-	1,675,498	1,675,498
KELI / <i>Catfish</i>	-	35,000	407,000	-	-	-	-	13,000	455,000
UDANG GALAH / <i>Giant Freshwater Prawn</i>	-	-	-	-	-	-	-	290,000	290,000
KELAH / <i>Malaysia Mahseer</i>	-	-	-	-	-	-	-	65,157	65,157
<b>SUB-TOTAL 1 (EKOR)</b>	<b>-</b>	<b>281,000</b>	<b>407,000</b>	<b>-</b>	<b>-</b>	<b>-</b>	<b>-</b>	<b>11,478,380</b>	<b>12,166,380</b>
<b>BENIH IKAN AIR PAYAU SWASTA / Private Brackishwater Fry</b>									
SIKAP / <i>Sea Bass</i>	5,259,390	5,957,873	3,500	-	-	-	-	-	11,220,763
KERAPU HYBRID / <i>Hybrid Grouper</i>	116,338	29,943	-	-	64,000	-	-	-	210,281
KERAPU / <i>Grouper</i>	34,770	7,500	1,000	-	-	-	-	-	43,270
TILAPIA MERAH / <i>Red Tilapia</i>	-	35,000	-	-	-	-	-	-	35,000
UDANG PUTIH / <i>White Shrimp</i>	-	5,578,666	-	-	-	-	-	-	5,578,666
<b>SUB-TOTAL 2 (EKOR)</b>	<b>5,410,498</b>	<b>11,608,982</b>	<b>4,500</b>	<b>-</b>	<b>64,000</b>	<b>-</b>	<b>-</b>	<b>-</b>	<b>17,087,980</b>
<b>BENIH IKAN AIR PAYAU SWASTA / Private Brackishwater Fry</b>									
SIKAP / <i>Sea Bass</i>	7,490	-	-	-	-	-	-	-	7,490
KERAPU / <i>Grouper</i>	104	-	-	-	-	-	-	-	104
<b>SUB-TOTAL 3 (EKOR)</b>	<b>7,594</b>	<b>-</b>	<b>-</b>	<b>-</b>	<b>-</b>	<b>-</b>	<b>-</b>	<b>-</b>	<b>7,594</b>
<b>JUMLAH 1 + 2 + 3 (EKOR) / Total 1 + 2 + 3 (tail)</b>	<b>5,418,092</b>	<b>11,889,982</b>	<b>411,500</b>	<b>-</b>	<b>64,000</b>	<b>-</b>	<b>-</b>	<b>11,478,380</b>	<b>29,261,954</b>

Sumber:

- Jabatan Perikanan Negeri

## PENGELUARAN IKAN HIASAN MENGIKUT DAERAH

*Ornamental Fish Production by District*

KOMODITI / Commodity SPESIS / Species	DAERAH / District Jumlah Pengeluaran (mt) / Total Production (mt)							JUMLAH Total (mt)	
	BESUT	SETIU	KUALA NERUS	KUALA TERENGGANU	MARANG	DUNGUN	KEMAMAN		HULU TERENGGANU
<b>IKAN HIASAN / Ornamental Fish</b>									
BETTA / Laga	14,084	1,309	6,650	67,944	5,751	6,659	102,269	1,630	206,296
TUXEDO GUPPY	2,375	-	-	-	-	-	-	-	2,375
WILD BETTA	-	-	33,930	5,494	-	-	-	-	39,424
GUPPY	5,594	1,972	650	-	1,738	9,982	18,005	-	37,941
GOURAMI	-	-	-	-	-	-	291	-	291
PELBAGAI HAT	-	4,480	-	-	1,062	750	357	-	6,649
GOLDFISH	-	-	-	-	-	443	398	-	841
MOLLY	-	1,845	-	-	-	1,660	3,105	-	6,610
DISCUS	-	-	-	-	-	38	-	-	38
ANGELFISH	-	-	-	-	-	425	120	-	545
SWORDTAIL	-	1,438	-	-	-	13	1,452	-	2,903
UDANG HIASAN	-	1,000	-	-	-	-	777	-	1,777
BARB	-	-	-	-	-	-	300	-	300
GUPPY GRASS	-	750	-	-	-	-	-	-	750
<b>JUMLAH (EKOR) / Total (tail)</b>	<b>22,053</b>	<b>12,794</b>	<b>41,230</b>	<b>73,438</b>	<b>8,551</b>	<b>19,970</b>	<b>127,074</b>	<b>1,630</b>	<b>306,740</b>

Sumber:

- Jabatan Perikanan Negeri

## BILANGAN PENGUSAHA AKUAKULTUR MENGIKUT SISTEM TERNAKAN

*Number of Aquaculture Entrepreneurs by Livestock System*

### IKAN MAKAN / *Fish of Consumption*

KOMODITI / <i>Commodity</i> SPESIS / <i>Species</i>	BILANGAN PENGUSAHA (ORANG) / <i>Number of Entrepreneurs (People)</i>								JUMLAH PENGUSAHA (ORANG) / <i>Number Of</i> <i>Entrepreneurs</i> ( <i>People</i> )
	BESUT	SETIU	KUALA NERUS	KUALA TERENGGANU	MARANG	DUNGUN	KEMAMAN	HULU TERENGGANU	
<b>TERNAKAN AIR TAWAR / <i>Freshwater Farm</i></b>									
SANGKAR AIR TAWAR / <i>Freshwater Cage</i>	13	-	5	133	1	9	15	83	259
KOLAM AIR TAWAR / <i>Freshwater Pond</i>	42	11	23	10	21	27	3	18	155
TANGKI SIMEN / <i>Cement Tank</i>	31	3	9	-	24	1	1	-	69
TANGKI KANVAS / <i>Canvas Tank</i>	-	-	-	1	-	-	-	25	26
TANGKI FIBER AT / <i>Freshwater Fiber Tank</i>	-	-	-	1	-	-	-	-	1
<b>SUB-TOTAL A (ORG)</b>	<b>86</b>	<b>14</b>	<b>37</b>	<b>145</b>	<b>46</b>	<b>37</b>	<b>19</b>	<b>126</b>	<b>510</b>
<b>BENIH IKAN AIR PAYAU SWASTA / <i>Private Brackishwater Fry</i></b>									
SANGKAR AIR PAYAU / <i>Brackishwater Cage</i>	16	64	12	5	19	6	-	-	122
KOLAM AIR PAYAU / <i>Brackishwater Pond</i>	-	5	-	-	3	-	-	-	8
TANGKI AIR PAYAU / <i>Brackishwater Tank</i>	-	-	-	-	1	-	-	-	1
SISTEM KERANG-KERANGAN / <i>Mussel Culture System</i>	-	1	-	-	6	-	-	-	7
<b>SUB-TOTAL B (ORG)</b>	<b>16</b>	<b>70</b>	<b>12</b>	<b>5</b>	<b>29</b>	<b>6</b>	<b>-</b>	<b>-</b>	<b>138</b>
<b>JUMLAH A + B / <i>Total A + B</i></b>	<b>102</b>	<b>84</b>	<b>49</b>	<b>150</b>	<b>75</b>	<b>43</b>	<b>19</b>	<b>126</b>	<b>648</b>

Sumber:

- *Jabatan Perikanan Negeri*

**BILANGAN PENGUSAHA AKUAKULTUR MENGIKUT SISTEM TERNAKAN***Number of Aquaculture Entrepreneurs by Livestock System***BENIH / Fry**

KKOMODITI / Commodity SPESIS / Species	BILANGAN PENGUSAHA (ORANG) / Number of Entrepreneurs (People)								JUMLAH PENGUSAHA (ORANG) / Number Of Entrepreneurs (People)	
	BESUT	SETIU	KUALA NERUS	KUALA TERENGGANU	MARANG	DUNGUN	KEMAMAN	HULU TERENGGANU		
<b>HATCHERI AIR TAWAR / Freshwater Hatchery</b>										
BENIH / Fry	-	2	2	-	-	-	-	-	11	15
<b>SUB-TOTAL A (ORG)</b>	-	2	2	-	-	-	-	-	11	15
<b>HATCHERI AIR PAYAU / Brackish Hatchery</b>										
BENIH / Fry	144	26	1	-	2	-	-	-	-	173
<b>SUB-TOTAL B (ORG)</b>	144	26	1	-	2	-	-	-	-	173
<b>JUMLAH A + B / Total A + B</b>	144	28	3	-	2	-	-	-	11	188

**IKAN HIASAN / Ornamental Fish**

KOMODITI / Commodity SPESIS / Species	BILANGAN PENGUSAHA (ORANG) / Number of Entrepreneurs (People)								JUMLAH PENGUSAHA (ORANG) / Number Of Entrepreneurs (People)	
	BESUT	SETIU	KUALA NERUS	KUALA TERENGGANU	MARANG	DUNGUN	KEMAMAN	HULU TERENGGANU		
<b>HIASAN AIR TAWAR / Freshwater Ornamental</b>										
IKAN HIASAN / Ornamental Fish	9	6	10	24	4	11	10	2	76	
<b>JUMLAH / TOTAL</b>	9	6	10	24	4	11	10	2	76	

Sumber:

- Jabatan Perikanan Negeri

## BANCIAN TERNAKAN 2010 - 2020

*Livestock Census 2010 - 2020*

TAHUN <i>Year</i>	TERNAKAN (BILANGAN) / <i>Livestock (Number)</i>			
	KERBAU <i>Buffaloes</i>	LEMBU <i>Cattle</i>	KAMBING <i>Goat</i>	BEBIRI <i>Sheep</i>
2010	9,363	102,820	37,401	3,289
2011	10,530	96,277	35,146	3,324
2012	9,870	91,226	32,685	2,902
2013	9,625	90,351	29,113	5,264
2014	9,268	88,317	26,519	6,065
2015	9,779	90,428	30,228	6,490
2016	9,747	90,279	29,066	6,476
2017	9,022	85,116	28,401	6,860
2018	8,585	87,792	30,272	7,752
2019	8,004	79,205	27,729	7,884
2020	5,085	85,437	33,427	7,301

*Sumber:*

- *Jabatan Perkhidmatan Veterinar Negeri Terengganu.*



**BILANGAN TERNAKAN MENGIKUT JENIS DAN DAERAH***Number of Livestock by Type and District*

DAERAH <i>District</i>	TERNAKAN (BILANGAN) / <i>Livestock (Number)</i>						
	KERBAU <i>Buffaloes</i>	LEMBU <i>Cattle</i>	KAMBING <i>Goat</i>	BEBIRI <i>Sheep</i>	AYAM <i>Chicken</i>	ITIK <i>Duck</i>	JUMLAH <i>Total</i>
BESUT	118	7,034	4,842	623	214,650	4,900	232,167
DUNGUN	630	13,401	5,220	686	758,440	4,000	782,377
HULU TERENGGANU	837	6,360	874	631	700,100	-	708,802
KEMAMAN	899	30,119	9,330	910	1,626,805	2,370	1,670,433
KUALA TERENGGANU	982	8,162	5,750	398	71,402	4,570	91,264
KUALA NERUS	24	1,155	1,292	103	70,000	-	72,574
MARANG	1,268	9,173	1,713	647	367,176	4,220	384,197
SETIU	327	10,033	4,406	3,303	153,850	4,836	176,755
<b>JUMLAH / <i>Total</i></b>	<b>5,085</b>	<b>85,437</b>	<b>33,427</b>	<b>7,301</b>	<b>3,962,423</b>	<b>24,896</b>	<b>4,118,569</b>

*Sumber:**- Jabatan Perkhidmatan Veterinar Negeri Terengganu.*

**BILANGAN PENTERNAK MENGIKUT JENIS DAN DAERAH**
*Number of Breeders by Type and District*

DAERAH <i>District</i>	TERNAKAN (BILANGAN) / <i>Livestock (Number)</i>						JUMLAH <i>Total</i>
	KERBAU <i>Buffaloes</i>	LEMBU <i>Cattle</i>	KAMBING <i>Goat</i>	BEBIRI <i>Sheep</i>	AYAM <i>Chicken</i>	ITIK <i>Duck</i>	
BESUT	13	1,139	261	33	21	18	1,485
DUNGUN	52	569	262	21	41	8	953
HULU TERENGGANU	35	485	70	24	36	-	650
KEMAMAN	46	664	415	38	35	8	1,206
KUALA TERENGGANU	53	1,426	244	20	24	14	1,781
KUALA NERUS	3	110	78	4	3	-	198
MARANG	25	679	101	30	33	11	879
SETIU	27	679	208	26	16	8	964
<b>JUMLAH / <i>Total</i></b>	<b>254</b>	<b>5,751</b>	<b>1,639</b>	<b>196</b>	<b>209</b>	<b>67</b>	<b>8,116</b>

*Sumber:*

*- Jabatan Perkhidmatan Veterinar Negeri Terengganu.*

## PENGELUARAN DAGING MENGIKUT JENIS DAN DAERAH

*Meat Production by Type and District*METRIK TAN / *Tonne Metric*

DAERAH <i>District</i>	TERNAKAN (BILANGAN) / <i>Livestock (Number)</i>						
	KERBAU <i>Buffaloes</i>	LEMBU <i>Cattle</i>	KAMBING <i>Goat</i>	BEBIRI <i>Sheep</i>	AYAM <i>Chicken</i>	ITIK <i>Duck</i>	JUMLAH <i>Total</i>
BESUT	2.32	172.91	6.54	1.82	1,746.92	12.23	1,942.74
DUNGUN	12.38	329.42	7.05	2.01	6,137.18	9.98	6,498.02
HULU TERENGGANU	16.44	156.34	1.18	1.85	5,721.47	-	5,897.28
KEMAMAN	17.66	740.39	12.60	2.66	13,241.78	5.92	14,021.01
KUALA TERENGGANU	19.29	200.64	7.76	1.16	533.21	11.41	773.47
KUALA NERUS	0.47	28.39	1.74	0.30	572.07	-	602.97
MARANG	24.91	225.49	2.31	1.89	2,982.27	10.53	3,247.40
SETIU	6.42	246.63	5.95	9.66	1,229.30	12.07	1,510.03
<b>JUMLAH / <i>Total</i></b>	<b>99.89</b>	<b>2,100.21</b>	<b>45.13</b>	<b>21.35</b>	<b>32,164.20</b>	<b>62.14</b>	<b>34,492.92</b>

*Sumber:**- Jabatan Perkhidmatan Veterinar Negeri Terengganu.*

## SELF SUFFICIENCY LEVEL (SSL) TERNAKAN

### NILAI PENGELUARAN DAGING

PERKARA	KERBAU	LEMBU	KAMBING	BEBIRI	AYAM	ITIK
SSL (%)	29.1		6.6		67.31	
NILAI (Metrik Tan)	2,200.10		66.48		32,226.34	
NILAI (RM)	77,003,500.00		2,991,600.00		257,810,720.00	

### JUMLAH BAKI KEPERLUAN

SSL (%)	70.9		93.4		32.69	
NILAI (Metrik Tan)	5,360.04		941.47		15,651.29	
NILAI (RM)	187,601,400.00		42,366,150.00		125,210,320.00	

Sumber:

- Jabatan Pekhidmatan Veterinar Negeri Terengganu.

## PROFIL PERHUTANAN NEGERI

### State Forestry Profile

PERKARA <i>Item</i>	LUAS / BILANGAN <i>Area / Number</i>
<b>SUMBER HUTAN / <i>Forested Resources</i></b>	
- HUTAN SIMPANAN KEKAL / <i>Permanent Reserved Forest - (ha)</i>	540,308.80
- LADANG HUTAN / <i>Forest Plantation - (ha)</i>	2,908.00
- CATUAN TEBANGAN TAHUNAN (untuk Hutan Simpanan Kekal) - (ha) <i>Annual Logging Coupe (for Permanent Reserved Forest) - (ha)</i>	3,615.98
<b>TAMAN HIDUPAN LIAR / <i>Wildlive Reserve - (ha)</i></b>	
- REZAB HIDUPAN LIAR (DALAM HUTAN SIMPANAN KEKAL)	15,000.00
- TAMAN NEGARA (LUAR HUTAN SIMPANAN KEKAL)	103,082.00
<b>PENGELUARAN / <i>Production</i></b>	
- KAYU BALAK / <i>Logs - (m<sup>3</sup>)</i>	189,550.30
- HASIL HUTAN LAIN / <i>Other Forest Products - (RM)</i>	-
<b>INDUSTRI HUTAN / <i>Forest Industry</i></b>	
- BILANGAN KILANG PAPAN / <i>Number of Sawmills</i>	101
- BILANGAN KILANG PAPAN LAPIS / <i>Number of Plywood Mills</i>	4
- BILANGAN KILANG KAYU KUMAI / <i>Number of Moulding Mills</i>	10
<b>PENGGUNAAN KAYU BALAK / <i>Consumption of Logs</i></b>	
- KILANG PAPAN / <i>Sawmills - (m<sup>3</sup>)</i>	104,986.78
- KILANG PAPAN LAPIS / <i>Plywood Mills - (m<sup>3</sup>)</i>	-
<b>PENGELUARAN / <i>Production</i></b>	
- KAYU GERGAJI / <i>Sawn Timber - (m<sup>3</sup>)</i>	76,809.39
- PAPAN LAPIS / <i>Plywood - (m<sup>3</sup>)</i>	-
- KAYU KUMAI / <i>Moulding - (m<sup>3</sup>)</i>	5,386.50
BILANGAN PEKERJA DALAM INDUSTRI PERHUTANAN <i>Number of Workers in Forest Industry</i>	373

Sumber: - Jabatan Perhutanan Negeri Terengganu.





# SEKTOR PEMBUATAN & PEMBINAAN

*Manufacturing &  
Construction Sector*

05

## PERMINTAAN RUMAH KOS RENDAH

*Low Cost Housing Demand*

DAERAH <i>District</i>	BILANGAN PERMINTAAN <i>Number of Demand</i>	BILANGAN PEMBINAAN (UNIT) <i>Number of Building (Unit)</i>	
		SIAP SEHINGGA 2020 <i>Completed until 2020</i>	DALAM PEMBINAAN <i>Under Construction</i>
BESUT	19,524	1,218	568
DUNGUN	19,036	1,220	130
KEMAMAN	28,968	2,136	400
KUALA TERENGGANU	24,325	1,916	-
KUALA NERUS	10,777	896	700
HULU TERENGGANU	11,239	600	278
MARANG	12,894	291	288
SETIU	5,786	133	-
<b>JUMLAH / Total</b>	<b>132,549</b>	<b>8,410</b>	<b>2,364</b>

*Sumber:*

*- Bahagian Perumahan Pejabat Setiausaha Kerajaan Terengganu.*



## BILANGAN PREMIS / KILANG MENGIKUT DAERAH

Number of Premises / Factories by District

DAERAH <i>District</i>	PERKILANGAN - UTAMA <i>Manufacturing - Major</i>	PERKILANGAN - IKS <i>Manufacturing - SMI</i>	PERKHIDMATAN - NIAGA <i>Services - Trading</i>	PERKHIDMATAN - BENGKEL <i>Services - Workshops</i>	PERKHIDMATAN - RESTORAN <i>Services - Restaurants</i>	PERKHIDMATAN - PENAJA <i>Services - Hawkers</i>	PERKHIDMATAN - STESEN <i>Services - Kiosks</i>	PERKHIDMATAN LAIN-LAIN <i>Services Others</i>	JUMLAH <i>-Total</i>
BESUT	-	-	-	-	-	-	-	-	-
DUNGUN	5	21	1,336	161	446	219	15	216	<b>2,419</b>
HULU TERENGGANU	27	-	113	61	364	917	-	-	<b>1,482</b>
KEMAMAN	26	165	982	228	293	429	30	503	<b>2,656</b>
KUALA TERENGGANU*	57	49	5,563	245	797	1,237	49	-	<b>7,997</b>
KUALA NERUS	-	-	-	-	-	-	-	-	-
MARANG	16	87	643	110	685	671	1	90	<b>2,303</b>
SETIU	-	-	303	35	160	23	-	755	<b>1,276</b>
<b>JUMLAH / Total</b>	<b>146</b>	<b>326</b>	<b>9,172</b>	<b>860</b>	<b>3,262</b>	<b>4,119</b>	<b>116</b>	<b>1,671</b>	<b>19,672</b>

Sumber:

- Majlis Perbandaran / Daerah Berkaitan.

Nota:

- \* Termasuk Kuala Nerus.

## KAWASAN PERINDUSTRIAN MENGIKUT DAERAH

*Industrial Estate by District*

BIL. No.	DAERAH District	KAWASAN INDUSTRI Industrial Estate	SEKTOR Sector
1	BESUT	GONG MEDANG	PERKAYUAN / PERABOT / IKS
2	DUNGUN	BATU 7	UMUM / PETROKIMIA HILIRAN
3		PULAU SERAI	UMUM / IKS
4		BUKIT BESI	UMUM / IKS
5		KETENGAH JAYA	UMUM / IKS
6		AL-MUKTAFI BILLAH SHAH	UMUM / IKS
7		CHAR CHAR / PAKA	UMUM / IKS
8		SANTONG	PETROKIMIA HILIRAN
9		HULU TERENGGANU	AJIL
10	KEMAMAN	KERTIH	PETROKIMIA HILIRAN
11		KERTIH BIOPOLIMER PARK (KBP)	PETROKIMIA HILIRAN / UMUM
12		BUKIT LABOHAN	PETROKIMIA HILIRAN / UMUM
13		TELUK KALONG	INDUSTRI BERAT / PETROKIMIA
14		JAKAR	UMUM / IKS
15		CHENEH	UMUM / IKS
16		MAK LAGAM	UMUM / IKS
17		PERASING	INDUSTRI BERAT / PETROKIMIA
18	KUALA TERENGGANU	CHENDERING	UMUM / IKS
19	KUALA NERUS	GONG BADAQ	UMUM / IKS
20		BATU RAKIT	UMUM / IKS
21	MARANG	BUKIT KOR	UMUM / IKS
22		WAKAF TAPAI	PERKAYUAN / BATUAN BINAAN
23		LEMBAH SILIKA TERENGGANU	SILIKA HILIRAN
24		PULAU KERENGGGA	TBA
25	SETIU	SAUJANA	PERKAYUAN / IKS
26		SUNGAI BARI	UMUM / IKS

## BILANGAN PROJEK, PELABURAN DAN PEKERJAAN MENGIKUT KAWASAN INDUSTRI

*Number of Project, Investment and Employment by Industrial Area*

BIL. No.	NAMA PROJEK / INDUSTRI <i>Projects / Industry</i>	BILANGAN PROJEK <i>Number of Projects</i>	LOKASI <i>Location</i>	NILAI PELABURAN (RM) <i>Investment Value (RM)</i>				ANGGARAN PELUANG PEKERJAAN <i>Estimated Employment</i>
				TEMPATAN <i>Local</i>	ASING <i>Foreign</i>	GABUNGAN <i>Joint Venture</i>	JUMLAH <i>Total</i>	
1	<i>Petroleum Products (Inc. Petrochemicals)</i>	1	Telok Kalong	-	1,810,000,000	-	1,810,000,000	39
2	<i>Chemical &amp; Chemical Products</i>	2	Teluk Kalong & Kertih	33,193,169	3,112,417	-	36,305,586	55
3	<i>Plastic Product</i>	1	Jakar III	19,449,751	-	-	19,449,751	22
4	<i>Machinery &amp; Equipment</i>	2	Dungun & Kerteh	26,682,200	3,913,800	-	30,596,000	50
5	<i>Food Manufacturing</i>	1	Chendering	7,100,000	-	-	7,100,000	18
6	<i>Textiles &amp; Textile Products</i>	1	Kerteh	5,309,180	-	-	5,309,180	24
7	<i>Transport Equipment</i>	1	Gong Badak	2,658,978	-	-	2,658,978	-
<b>JUMLAH / Total</b>		<b>9</b>		<b>94,393,278</b>	<b>1,817,026,217</b>	<b>-</b>	<b>1,911,419,495</b>	<b>208</b>

Sumber:

- Lembaga Kemajuan Perindustrian Malaysia (MIDA).





# SEKTOR PERKHIDMATAN

*Services Sector*

06

## PERGERAKAN PENUMPANG DI LAPANGAN TERBANG SULTAN MAHMUD, 2016-2020

*Passenger Movement in Sultan Mahmud Airport, 2016-2020*

KATEGORI <i>Category</i>	2016	2017	2018	2019	2020
KETIBAAN <i>Arrival</i>	513,728	530,780	441,316	451,390	149,316
PERLEPASAN <i>Departure</i>	520,639	537,066	453,421	462,281	152,332
SINGGAH <i>Drop In</i>	-	-	-	158	632
<b>JUMLAH / Total</b>	<b>1,034,367</b>	<b>1,067,846</b>	<b>894,737</b>	<b>913,829</b>	<b>302,280</b>

*Sumber:*

*- Malaysia Airports Sdn. Bhd.*

## PERGERAKAN MEL &amp; KARGO DI LAPANGAN TERBANG SULTAN MAHMUD, 2016-2020

Mail &amp; Cargo Movement in Sultan Mahmud Airport, 2016-2020

KATEGORI <i>Category</i>	2016	2017	2018	2019	2020
<b>MEL</b>					
<b>Mail (Kg)</b>					
KETIBAAN <i>Arrival</i>	-	2,183	-	-	-
PERLEPASAN <i>Departure</i>	-	90	-	348	6
<b>KARGO</b>					
<b>Cargo (Kg)</b>					
KETIBAAN <i>Arrival</i>	449,834	539,203	252,893	332,570	114,469
PERLEPASAN <i>Departure</i>	431,220	410,535	109,734	93,862	56,738
<b>JUMLAH / Total</b>	<b>881,054</b>	<b>952,011</b>	<b>362,627</b>	<b>426,780</b>	<b>171,213</b>

Sumber:

- Malaysia Airports Sdn. Bhd.

## PENGUNAAN PERKHIDMATAN ELEKTRIK MENGIKUT DAERAH

*Electricity Services Utilization by District*

DAERAH <i>District</i>	BILANGAN PENGGUNA <i>Number of User</i>	KAPASITI TENAGA <i>Energy Capacity (MW)</i>	AGIHAN BEKALAN <i>Distribution Served (%)</i>
BESUT	47,833	42.58	100
DUNGUN	51,884	73.83	100
HULU TERENGGANU	25,517	26.43	100
KEMAMAN	66,791	157.88	100
KUALA TERENGGANU	81,750	89.78	100
KUALA NERUS	45,367	62.81	100
MARANG	41,483	20.00	100
SETIU	19,664	12.38	100
<b>JUMLAH / Total</b>	<b>380,289</b>	<b>485.69</b>	<b>100</b>

*Sumber:*  
- Tenaga Nasional Berhad.



**BEKALAN TENAGA ELEKTRIK***Electricity Supply*

STESAN / Station	KAPASITI / Capacity
SULTAN MAHMUD KENYIR	400 MW
SULTAN MAHMUD KENYIR II	265 MW
<b>JANA ELEKTRIK SWASTA</b>	
1. YTL PAKA - GAS	585 MW
<b>SOLAR:</b>	
1. SYNERGY GENERATED SDN BHD	5 MW
2. MYWINDOW PROTAL SDN BHD	1 MW
3. KUALA BERANG POWER SOLUTION SDN BHD	1 MW
4. PS GREEN ENERGY SDN BHD	1 MW
5. PENGGUNA INDIVIDU (40 PENGGUNA)	1.2 MW
6. EPIC SOLAR	18 MW
LAIN-LAIN SUMBER JANA ELEKTRIK (Sila Nyatakan)	
<b>PULAU PERHENTIAN :</b>	
- JANAKUASA DIESEL	(3 X 200 KW) + (1 X 280KW) + (1 X 520KW)
- WIND TURBINE	2 X 100 KW
'- SOLAR	1 X 100 KW
<b>PULAU REDANG :</b>	
- JANAKUASA DIESEL	4 X 500 KW
MINI HIDRO SG. BERANG	422 KW
MINI HIDRO SG. CHERALAK	500 KW
<b>JUMLAH / Total</b>	<b>1,281.822 MW</b>

Sumber:  
- Tenaga Nasional Berhad.

## PENGELUARAN LOJI AIR

*Water Treatment Plant Production*

DAERAH <i>District</i>	NAMA LOJI <i>Plant</i>	PENGELUARAN AIR BERSIH <i>Treated Water Production (M<sup>3</sup>)</i>
KUALA TERENGGANU / MARANG / KUALA NERUS	Kepong I	27,396,453.00
	Kepong II	58,866,252.00
	Bukit Losong	11,253,192.00
	<b>JUMLAH / Total</b>	<b>97,515,897.00</b>
KEMAMAN	Bukit Sah	60,387,753.00
	Loji Kemudi	5,007,223.00
	<b>JUMLAH / Total</b>	<b>65,394,976.00</b>
DUNGUN / KETENGAH	Bukit Bauk	11,017,022.00
	Serdang	5,810,334.00
	Tepus	3,556,308.00
	Kemudi	33,577,875.00
	<b>JUMLAH / Total</b>	<b>53,961,539.00</b>
HULU TERENGGANU	Jerangau	-
	Hulu Terengganu	18,471,275.00
	<b>JUMLAH / Total</b>	<b>18,471,275.00</b>
BESUT	Bukit Bunga	23,973,606.00
	<b>JUMLAH / Total</b>	<b>23,973,606.00</b>
SETIU	Sg. Tong	13,234,714.00
	<b>JUMLAH / Total</b>	<b>13,234,714.00</b>
<b>JUMLAH BESAR / Grand Total</b>		<b>272,552,007.00</b>

**BILANGAN PUSAT INTERNET KOMUNITI, PUSAT INTERNET DESA DAN PUSAT MAKLUMAT RAKYAT MENGIKUT DAERAH***Number of Community Internet Centre, Rural Internet Centre and Citizen Information Centre by District*

DAERAH <i>District</i>	PUSAT INTERNET KOMUNITI <i>Community Internet Centre</i>	PUSAT INTERNET DESA <i>Computer Internet Centre</i>	PUSAT MAKLUMAT RAKYAT <i>COMPUTER</i> <i>Citizen Information Centre</i>
BESUT	13	1	1
DUNGUN	9	-	1
KEMAMAN	12	-	1
KUALA TERENGGANU	2	-	1
MARANG	6	1	1
HULU TERENGGANU	15	-	1
SETIU	4	-	1
KUALA NERUS	3	-	-
<b>JUMLAH / Total</b>	<b>64</b>	<b>2</b>	<b>7</b>

*Sumber:**- Jabatan Perangkaan Malaysia*

**LIPUTAN SELULAR MENGIKUT DAERAH**
*Cellular Coverage by District*

DAERAH <i>District</i>	LIPUTAN 4G (%) <i>Coverage 4G (%)</i>	LIPUTAN 2G (%) <i>Coverage 2G (%)</i>
BESUT	92.75	96.55
DUNGUN	93.98	96.09
HULU TERENGGANU	87.14	95.60
KEMAMAN	93.81	96.74
KUALA TERENGGANU	99.39	99.95
KUALA NERUS	91.30	97.87
MARANG	93.29	97.15
SETIU	86.31	93.32

*Sumber:*

- Suruhanjaya Komunikasi dan Multimedia Malaysia Negeri Terengganu



# SOSIAL

*Social*

07

**MAKLUMAT KESEHATAN**
*Health Statistic*

BILANGAN <i>Number</i>	BESUT	DUNGUN	HULU TERENGGANU	KEMAMAN	KUALA TERENGGANU	KUALA NERUS	MARANG	SETIU	JUMLAH <i>Total</i>
LAHIR <i>Births</i>	2,931	3,472	1,268	4,160	2,854	4,602	2,523	1,152	22,962
LAHIR HIDUP <i>Live Births</i>	2,915	3,449	1,262	4,142	2,844	4,576	2,509	1,147	22,844
LAHIR MATI <i>Dead Births</i>	16	23	6	18	10	26	14	5	118
KEMATIAN BAYI <i>Infant Mortality</i>	31	16	5	29	24	30	17	8	160
KEMATIAN NEONATAL <i>Neonatal Mortality</i>	20	14	3	24	15	22	9	6	113
KEMATIAN PERINATAL <i>Perinatal Mortality</i>	32	35	8	37	23	46	23	11	215
KEMATIAN IBU BERSALIN <i>Maternal Mortality</i>	-	1	-	2	-	3	1	-	7

Sumber:

- Jabatan Kesihatan Negeri Terengganu.

## PERKHIDMATAN KESIHATAN MENGIKUT DAERAH

*Health Services by District*

BILANGAN / Number	BESUT	DUNGUN	HULU TERENGGANU	KEMAMAN	KUALA TERENGGANU	KUALA NERUS	MARANG	SETIU	JUMLAH Total
<b>DOKTOR PERUBATAN / Doctors</b>									
- KERAJAAN / Government	124	112	70	368	1,172	61	67	59	2,033
- SWASTA / Private	23	20	6	37	81	27	17	4	215
<b>DOKTOR GIGI / Dentists</b>									
- KERAJAAN / Government	36	32	21	44	67	22	27	15	264
- SWASTA / Private	4	7	2	9	18	6	3	1	50
<b>PEMBANTU PERUBATAN / Medical Assistant</b>									
- KERAJAAN / Government	97	81	67	90	286	38	40	41	740
- SWASTA / Private	0	2	0	9	0	0	0	0	11
<b>JURURAWAT / Nurses</b>									
- KERAJAAN / Government	473	400	292	591	2,069	149	186	235	4,395
- SWASTA / Private	10	14	2	26	234	18	8	0	312
<b>ATENDAN / Attendant</b>									
- KERAJAAN / Government	20	24	11	25	32	10	10	10	142
- SWASTA / Private	28	28	8	47	70	35	20	5	241

Sumber:

- Jabatan Kesihatan Negeri Terengganu.

## KEMUDAHAN KESIHATAN MENGIKUT DAERAH

*Health Infrastructure by District*

BILANGAN / Number	BESUT	DUNGUN	HULU TERENGGANU	KEMAMAN	KUALA TERENGGANU	KUALA NERUS	MARANG	SETIU	JUMLAH Total
<b>HOSPITAL / Hospital</b>									
- KERAJAAN / Government	1	1	1	1	1	0	0	1	6
- SWASTA / Private	0	0	0	0	2	0	0	0	2
<b>KLINIK KESIHATAN / Health Clinics</b>									
- KERAJAAN / Government	8	9	5	12	5	4	6	4	53
- SWASTA / Private	28	28	8	47	70	35	20	5	241
<b>KLINIK DESA / Rural Health Clinics</b>									
- KERAJAAN / Government	19	14	17	18	18	10	14	13	123
- SWASTA / Private	0	0	0	0	0	0	0	0	0
<b>KATIL / Beds</b>									
- KERAJAAN / Government	140	100	125	152	1,107	0	0	76	1,700
- SWASTA / Private	0	0	0	0	118	0	0	0	118
<b>AMBULAN / Ambulances</b>									
- KERAJAAN / Government	15	13	12	15	15	6	8	10	94
- SWASTA / Private	0	1	0	1	2	0	1	0	5

Sumber:

- Jabatan Kesihatan Negeri Terengganu.



## BILANGAN KES PENYAKIT YANG DIRAWAT DAN DILAPORKAN, 2017 - 2020

*Number of Cases by Diseases Treated and Reported, 2017 - 2020*

JENIS PENYAKIT <i>Type of Diseases</i>	TAHUN / <i>Year</i>			
	2017	2018	2019	2020
TIBI <i>Tuberculosis</i>	752	777	711	551
DIPHTHERIA <i>Diphtheria</i>	1	-	-	-
BATUK KOKOL <i>Whooping Cough</i>	10	75	56	5
KANCING GIGI <i>Tetanus</i>	1	-	1	-
POLIO <i>Polio</i>	-	-	-	-
HEPATISIS B <i>Hepatitis B</i>	174	145	168	138
HEPATISIS C <i>Hepatitis C</i>	194	88	41	79

*Sumber:*

*- Jabatan Kesihatan Negeri Terengganu*

*Nota:*

*- Bilangan Kes (Kadar Kejadian / notifikasi per 100,000 penduduk)*

## INSIDEN PENYAKIT BERJANGKIT, 2017-2020

*Infectious Diseases Incidence, 2017-2020*

JENIS PENYAKIT <i>Type of Diseases</i>		BILANGAN (KADAR) / <i>Number (Rate)</i>			
		2017	2018	2019	2020
BAWAAN AIR & MAKANAN <i>Food and Water Borne Diseases</i>	Taun <i>Cholera</i>	-	-	-	-
	Tifoid <i>Typhoid</i>	2	1	1	-
	Keracunan Makanan <i>Food Poisoning</i>	578	413	858	496
	Hepatitis A <i>Hepatitis A</i>	1	-	-	-
	Disentri <i>Dysentery</i>	3	2	-	-
	Denggi <i>Dengue</i>	292	550	542	404
	Malaria <i>Malaria</i>	23	45	25	28
BAWAAN VEKTOR <i>Vector Borne Diseases</i>	Typhus & Lain-lain Richettsioses <i>Typhus &amp; other Richettsioses</i>	1	-	-	-
	Filariasis <i>Filariasis</i>	15	6	7	2

Sumber:  
- Jabatan Kesihatan Negeri Terengganu.

Nota :  
- Bilangan Kes (Kadar Kejadian / notifikasi per 100,000 penduduk)

## MAKLUMAT INSTITUSI PENGAJIAN TINGGI / INSTITUSI LATIHAN TEKNIKAL

Higher Education Institution / Technical Training Institution Information

BILANGAN Number	INSTITUSI Institution	PENSARAH Lecturer	PENUTUT Student	KAKITANGAN LAIN / Others Staff
1	Universiti Sultan Zainal Abidin (UNISZA)	647	16,205	1,114
2	Universiti Teknologi MARA (UiTM) Kampus Dungun	270	5,671	290
3	Universiti Teknologi MARA (UiTM) Kampus Kuala Terengganu	49	494	114
4	Universiti Teknologi MARA (UiTM) Kampus Bukit Besi	53	961	86
5	Universiti Malaysia Terengganu (UMT)	587	9,979	1,193
6	UNIVERSITY COLLEGE TATI (UC TATI)	155	1,053	130
7	University College Bestari (UC Bestari)	97	562	83
8	Kolej TESDEC	20	202	6
9	Kolej Teknologi Cosmopoint, Terengganu	19	271	12
10	Kolej Komuniti Kuala Terengganu	57	379	31
11	Kolej Komuniti Kemaman, Terengganu	9	57	15
12	Kolej Komuniti Besut, Terengganu	12	97	16
13	Kolej Ketengah Sdn. Bhd., Al-Multafi Billah Shah	12	851	26
14	Kolej Kejururawatan Kuala Terengganu	9	116	16
15	Kolej Kemahiran Tinggi MARA Kemaman	71	952	25
16	Akademi Perikanan Malaysia (APM), Terengganu	96	36	53
17	Institut Latihan Perindustrian (ILP), Kuala Terengganu	97	560	25
18	Institut Kemahiran Belia Negara (IKBN), Wakaf Tapai	43	482	37
19	Institut Kemahiran Belia Negara (IKBN), Kemasik	36	276	26
20	Institut Kemahiran MARA (IKM) Besut	71	552	28
21	Politeknik Kuala Terengganu	72	528	70
22	Politeknik Sultan Mizan Zainal Abidin Dungun	303	3,598	106
23	Politeknik Hulu Terengganu	59	313	27
24	Terengganu Safety Training Centre Sdn. Bhd. (TSTC)	10	6,231	37
25	Ruane TATI	6	225	15
26	Pusat Latihan Industri Perakayuan Terengganu (TTITC)	19	202	10
27	Akademi Binaan Malaysia Wilayah Timur (ABM)	35	506	21
28	Ranaco Education and Training Institute (RETI)	64	801	7

Sumber: - Institusi Pendidikan berkaitan

## PERANGKAIAN PELAJARAN MENGIKUT DAERAH

*Education Statistic by District*

### PENTADBIRAN JABATAN PENDIDIKAN NEGERI

	BESUT	DUNGUN	HULU TERENGGANU	KEMAMAN	KUALA TERENGGANU	KUALA NERUS	MARANG	SETIU	NEGERI TERENGGANU
<b>BILANGAN SEKOLAH / No. of Schools</b>									
RENDAH / Primary	54	48	49	47	53	29	29	43	352
MENENGAH / Secondary	22	24	17	24	23	16	13	13	152
- Kolej Tingkatan Enam	-	-	1	-	-	-	-	-	1
- Kolej Vokasional	2	1	1	1	-	1	-	-	6
- Sekolah Sukan	-	-	-	-	-	1	-	-	1
- SM Agama (SABK)	3	2	2	2	4	-	1	1	15
- SM + SR (Model Khas)	-	-	-	-	-	-	-	1	1
- SM Berasrama Penuh	-	1	1	-	1	2	-	1	6
- SM Teknik	-	-	-	-	-	1	-	-	1
- SMK	15	19	12	21	17	10	11	10	115
- SMK Agama	2	1	-	-	1	1	1	-	6
<b>BILANGAN PELAJAR / No. of Students</b>									
RENDAH / Primary	19,107	17,719	8,725	23,551	26,782	14,829	12,210	7,921	130,844
MENENGAH / Secondary	14,789	12,853	6,688	15,370	18,665	12,035	9,087	6,038	95,525
- Kolej Tingkatan Enam	-	-	163	-	-	-	-	-	163
- Kolej Vokasional	568	437	-	527	-	708	-	-	2,240
- Sekolah Sukan	-	-	-	-	-	163	-	-	163
- SM Agama (SABK)	1,759	1,148	1,102	1,264	2,514	-	763	603	9,153
- SM + SR (Model Khas)	-	-	-	-	-	-	-	695	695
- SM Berasrama Penuh	-	594	607	-	250	1,059	-	505	3,015
- SM Teknik	-	-	-	-	-	508	-	-	508
- SMK	10,914	10,095	4,816	13,579	14,907	8,426	7,450	4,235	74,422
- SMK Agama	1,548	579	-	-	994	1,171	874	-	5,166

## PERANGKAIAN PELAJARAN MENGIKUT DAERAH

*Education Statistic by District*

### PENTADBIRAN JABATAN PENDIDIKAN NEGERI

	BESUT	DUNGUN	HULU TERENGGANU	KEMAMAN	KUALA TERENGGANU	KUALA NERUS	MARANG	SETIU	NEGERI TERENGGANU
<b>BILANGAN GURU / No. of Teachers</b>									
RENDAH / <i>Primary</i>	1,836	1,603	1,038	1,921	2,232	1,208	1,073	968	11,879
MENENGAH / <i>Secondary</i>	1,647	1,326	818	1,594	2,033	1,330	939	764	10,451
- Kolej Tingkatan Enam	-	-	44	-	-	-	-	-	44
- Kolej Vokasional	135	75	-	131	-	123	-	-	464
- Sekolah Sukan	-	-	-	-	-	41	-	-	41
- SM Agama (SABK)	226	145	136	151	320	-	79	57	1,114
- SM + SR (Model Khas)	-	-	-	-	-	-	-	83	83
- SM Berasrama Penuh	-	61	63	-	35	156	-	62	377
- SM Teknik	-	-	-	-	-	52	-	-	52
- SMK	1,153	989	575	1,312	1,583	869	776	562	7,819
- SMK Agama	133	56	-	-	95	89	84	-	457
<b>BILANGAN MURID PER GURU No. of Students Per Teachers</b>									
RENDAH / <i>Primary</i>	10.4	11.1	8.4	12.3	12.0	12.3	11.4	8.2	11.0
MENENGAH / <i>Secondary</i>									
- Kolej Tingkatan Enam	-	-	3.7	-	-	-	-	-	3.7
- Kolej Vokasional	4.2	5.8	-	4.0	-	5.8	-	-	4.8
- Sekolah Sukan	-	-	-	-	-	4.0	-	-	4.0
- SM Agama (SABK)	7.8	7.9	8.1	8.4	7.6	-	9.7	10.6	8.2
- SM + SR (Model Khas)	-	-	-	-	-	-	-	8.3	8.3
- SM Berasrama Penuh	-	9.7	9.6	-	7.1	6.8	-	8.1	8.0
- SM Teknik	-	-	-	-	-	9.8	-	-	9.8
- SMK	9.5	10.2	8.4	10.3	9.4	9.7	9.6	7.5	9.5
- SMK Agama	11.6	10.3	-	-	10.5	13.2	10.4	-	11.3

Sumber: - Jabatan Pendidikan Negeri Terengganu.

## PERANGKAIAN PELAJARAN MENGIKUT DAERAH

*Education Statistic by District*

### PENTADBIRAN JABATAN HAL EHWAL AGAMA

	BESUT	DUNGUN	HULU TERENGGANU	KEMAMAN	KUALA TERENGGANU	KUALA NERUS	MARANG	SETIU	NEGERI TERENGGANU
<b>BILANGAN SEKOLAH / No. of Schools</b>									
RENDAH / <i>Primary</i>	1	2	1	1	2	-	1	1	9
<b>MENENGAH / <i>Secondary</i></b>									
- Sekolah Agama	3	2	2	1	3	1	2	1	15
<b>BILANGAN PELAJAR / No. of Students</b>									
RENDAH / <i>Primary</i>	118	60	103	39	214	-	110	41	685
<b>MENENGAH / <i>Secondary</i></b>									
- Sekolah Agama	1,662	888	949	989	2,139	165	979	603	8,374
<b>BILANGAN GURU / No. of Teachers</b>									
RENDAH / <i>Primary</i>	12	19	12	9	26	-	14	8	100
<b>MENENGAH / <i>Secondary</i></b>									
- Sekolah Agama	167	92	106	86	228	25	116	62	882
<b>BILANGAN MURID PER GURU / No. of Students Per Teachers</b>									
RENDAH / <i>Primary</i>	9.8	3.2	8.6	4.3	8.2	-	7.9	5.1	6.9
<b>MENENGAH / <i>Secondary</i></b>									
- Sekolah Agama	10.0	9.7	9.0	11.5	9.4	6.6	8.4	9.7	9.5

Sumber:

- Jabatan Hal Ehwal Agama Negeri Terengganu.

## PERANGKAIAN PELAJARAN MENGIKUT DAERAH

Education Statistic by District

### PENTADBIRAN YAYASAN TERENGGANU

	BESUT	DUNGUN	HULU TERENGGANU	KEMAMAN	KUALA TERENGGANU	KUALA NERUS	MARANG	SETIU	NEGERI TERENGGANU
<b>BILANGAN SEKOLAH No. of Schools</b>									
RENDAH / Primary	-	-	-	-	-	-	-	-	-
MENENGAH / Secondary									
- Imtiaz	1	1	1	1	1	1	1	1	8
- PPYT	1	-	1	-	-	-	-	-	2
<b>BILANGAN PELAJAR No. of Students</b>									
RENDAH / Primary	-	-	-	-	-	-	-	-	-
MENENGAH / Secondary									
- Imtiaz	569	358	295	357	493	122	139	298	2,631
- PPYT	78	-	78	-	-	-	-	-	156
<b>BILANGAN GURU No. of Teachers</b>									
RENDAH / Primary	-	-	-	-	-	-	-	-	-
MENENGAH / Secondary									
- Imtiaz	95	80	61	70	95	37	33	72	543
- PPYT	8	-	8	-	-	-	-	-	16
<b>BILANGAN MURID PER GURU No. of Students Per Teachers</b>									
RENDAH / Primary	-	-	-	-	-	-	-	-	-
MENENGAH / Secondary									
- Imtiaz	6.0	4.0	5.0	5.0	5.0	3.0	4.0	4.0	4.0
- PPYT	10.0	-	10.0	-	-	-	-	-	10.0

Sumber:  
- Yayasan Terengganu.

Nota:  
- IMTIAZ - Sekolah Menengah Imtiaz Yayasan Terengganu - PPYT - Pusat Pendidikan Yayasan Terengganu

## KETIBAAN PELANCONG KE TERENGGANU, 2010 - 2020

*Travellers Arrival in Terengganu, 2010 - 2020*

TAHUN <i>Year</i>	PELANCONG TEMPATAN <i>Domestic Tourist</i>	PELANCONG LUAR <i>Foreign Tourist</i>	JUMLAH <i>Total</i>
2010	2,528,035	287,149	2,815,184
2011	2,587,735	578,476	3,166,211
2012	2,768,876	607,399	3,376,275
2013	3,229,704	807,426	4,037,130
2014	3,763,311	754,470	4,517,781
2015	3,881,863	849,831	4,731,694
2016	3,900,735	975,183	4,875,918
2017	3,919,602	979,900	4,899,502
2018	3,871,536	927,883	4,799,419
2019	4,251,584	1,018,816	5,270,400
2020	3,200,000	-	3,200,000

*Sumber:*

*- Jabatan Pelancongan Negeri Terengganu*

*Nota:*

*- Angka-angka termasuk pelancong harian.*

*- Figures are estimates including day-trippers.*



## BILANGAN HOTEL / CHALET

*Number of Hotel / Chalets*

TEMPAT <i>Location</i>	BILANGAN HOTEL / RESORT <i>Number of Hotel / Resorts</i>	BILANGAN BILIK <i>Number of Rooms</i>
BESUT	40	821
DUNGUN	33	881
HULU TERENGGANU	10	136
KEMAMAN	48	1,719
KUALA TERENGGANU	77	3,367
KUALA NERUS	24	1,029
MARANG	26	493
SETIU	23	587
PULAU REDANG	17	1,304
PULAU LANG TENGAH	3	195
PULAU KAPAS / PULAU GEMIA	10	306
PULAU TENGGOL	3	61
PULAU PERHENTIAN KECIL	30	774
PULAU PERHENTIAN BESAR	20	771
TASIK KENYIR	9	123
<b>JUMLAH / Total</b>	<b>373</b>	<b>12,567</b>

*Sumber:*

*- Jabatan Pelancongan Negeri Terengganu.*

## DATA ASAS SEKTOR PELANCONGAN, 2016 - 2020

*Fundamental Tourism Sector Data, 2016 - 2020*

	2016	2017	2018	2019	2020
Purata Hari Penginapan Pelancong Asing <i>Average Day of Stays of Foreign Tourist</i>	5.0	4.5	4.3	5.0	-
Purata Hari Penginapan Pelancong Tempatan <i>Average Day of Stays of Domestic Tourist</i>	3.8	3.6	3.7	3.7	4.0
Sumbangan Sektor Kepada Ekonomi (RM Billion) <i>Sectorial Contribution to the Economy (RM Billion)</i>	4.73	4.65	4.58	5.08	3.35
Bilangan Ejen Pelancongan Berdaftar <i>Number of Registered Tourist Agents</i>	180	215	215	215	210
Bilangan Pemandu Pelancong <i>Number of Tourist Guides</i>	110	80	131	131	130
Kadar Purata Penginapan Hotel (%) <i>Average Hotel Occupancy Rate (%)</i>	47.4	45	45.5	46.5	35.28

*Sumber:*

- *Jabatan Pelancongan Negeri Terengganu.*

## BILANGAN KEMALANGAN JALAN RAYA YANG DILAPORKAN MENGIKUT DAERAH

*Number of Road Accident Reported by District*

DAERAH <i>District</i>	BILANGAN / <i>Number</i>	
	KEMALANGAN JALAN RAYA <i>Road Accident</i>	KEMALANGAN MAUT <i>Death Accident</i>
BESUT	991	37
DUNGUN	1,831	37
HULU TERENGGANU	816	30
KEMAMAN	2,494	52
KUALA TERENGGANU	3,733	56
KUALA NERUS		
MARANG	948	32
SETIU	572	17
<b>JUMLAH / <i>Total</i></b>	<b>11,385</b>	<b>261</b>

*Sumber:*

*- Polis Diraja Malaysia Terengganu.*

## BILANGAN JENAYAH, 2017 - 2020

*Number of Crimes, 2017 - 2020*

JENIS JENAYAH / <i>Type of Crimes</i>	2017	2018	2019	2020
<b>JENAYAH KEKERASAN / <i>Violent Crimes</i></b>				
BUNUH <i>Murder</i>	5	2	1	3
ROGOL <i>Rape</i>	64	63	80	64
SAMUN <sup>a</sup> <i>Robbery</i>	155	102	94	93
MENCEDERAKAN MANUSIA <i>Causing Bodily Injuries</i>	130	124	118	118
<b>JUMLAH / <i>Total</i></b>	<b>354</b>	<b>291</b>	<b>293</b>	<b>278</b>

*Nota:*

- <sup>a</sup> : Termasuk samun berkawan bersenjata api, samun berkawan tidak bersenjata api, samun bersenjata api dan samun tidak bersenjata api.

## BILANGAN JENAYAH, 2017 - 2020

*Number of Crimes, 2017 - 2020*

JENIS JENAYAH / <i>Type of Crimes</i>	2017	2018	2019	2020
<b>JENAYAH HARTA BENDA / <i>Property Crimes</i></b>				
PECAH RUMAH DAN CURI <i>House Break-in and Theft</i>	456	420	496	601
<b>KECURIAN KENDERAAN / <i>Vehicles Theft</i></b>				
LORI <i>Van</i>	22	10	12	4
KERETA <i>Motocar</i>	146	77	79	56
MOTOSIKAL / SKUTER <i>Motocycle / Scooter</i>	914	605	466	313
CURI / RAGUT <i>Theft / Snatch</i>	-	1	1	-
KECURIAN LAIN <i>Other Theft</i>	365	419	523	847
<b>JUMLAH / <i>Total</i></b>	<b>1,903</b>	<b>1,532</b>	<b>1,577</b>	<b>1,821</b>

Sumber:

- Jabatan Perangkaan Malaysia.
- Polis Diraja Malaysia Terengganu.

## BILANGAN PERPUSTAKAAN AWAM, KOLEKSI KUMULATIF, PENGGUNA DAN KEAHLIAN

*Number of Libraries, Cumulative Collections, Users and Membership*

JENIS PERPUSTAKAAN <i>Type of Libraries</i>	BILANGAN PERPUSTAKAAN <i>Number of Libraries</i>	BILANGAN KOLEKSI KUMULATIF <i>Number of Cumulative Collections</i>	BILANGAN PENGGUNA <i>Number of Users</i>		BILANGAN KEAHLIAN <i>Number of Membership</i>	
			KANAK-KANAK <i>Children</i>	DEWASA <i>Adults</i>	KANAK-KANAK <i>Children</i>	DEWASA <i>Adults</i>
PERPUSTAKAAN AWAM NEGERI <i>Public Libraries of State</i>	1	249,968	45,246	80,688	334	635
PERPUSTAKAAN AWAM DAERAH <i>Public Libraries of District</i>	6	513,440	18,635	38,541	844	1,103
PERPUSTAKAAN AWAM PEKAN <i>Public Libraries of Pekan</i>	2	113,199	4,204	7,420	63	246
PERPUSTAKAAN BERGERAK <i>Mobile Libraries</i>	3	133,678	8,760	2,496	899	261
PERPUSTAKAAN DESA NEGERI <i>Rural Libraries</i>	39	936,949	38,484	35,176	1,035	737
<b>JUMLAH / Total</b>	<b>51</b>	<b>1,947,234</b>	<b>115,329</b>	<b>164,321</b>	<b>3,175</b>	<b>2,982</b>

Sumber:

- Perbadanan Perpustakaan Awam Terengganu.

## KEMUDAHAN SOSIAL / ASAS NEGERI

*State Fundamental / Social Amenities*

DAERAH <i>District</i>	BALAI POLIS <i>Police Station</i>	PONDOK POLIS <i>Police Bit</i>	PEJABAT POS <i>Post Office</i>	PEJABAT POS MINI <i>Mini Post Office</i>	PEJABAT POS LAJU	POS EZIDRIVE-THRU	GELANGGANG FUTSAL <i>Futsal Court</i>
BESUT	4	7	3	-	-	-	40
DUNGUN	6	4	5	-	1	-	20
HULU TERENGGANU	3	1	2	2	-	-	44
KEMAMAN	6	8	5	1	1	1	71
KUALA TERENGGANU	7	4*	7	1	-	1	8
KUALA NERUS	0	0	1	1	1	-	31
MARANG	4	1	2	1	-	-	7
SETIU	4	3	3	1	-	-	27
<b>JUMLAH / Total</b>	<b>34</b>	<b>28</b>	<b>28</b>	<b>7</b>	<b>3</b>	<b>2</b>	<b>248</b>

Sumber:

- Ibu Pejabat Kontinjen Polis Negeri Terengganu.
- Pos Malaysia Berhad.
- Pejabat Daerah.

Nota:

- \* Termasuk Kuala Nerus.

## BILANGAN TEMPAT IBADAH MENGIKUT DAERAH DAN AGAMA

Number of Place of Worship by District and Religious

DAERAH District	Islam Muslim		Bukan Islam Non-Muslim		
	MASJID Mosque	SURAU	GEREJA Church	KUIL Temple	TOKONG Post Office
BESUT	85	250	2	-	-
DUNGUN	51	124	4	-	4
KEMAMAN	50	247	3	3	1
KUALA TERENGGANU	88	327	3	1	6
MARANG	53	194	-	-	1
HULU TERENGGANU	80	137	1	-	-
SETIU	53	95	-	-	-
KUALA NERUS	48	176	-	-	1
<b>JUMLAH / Total</b>	<b>508</b>	<b>1,550</b>	<b>13</b>	<b>4</b>	<b>13</b>

Sumber:

- Jabatan Hal Ehwal Agama Negeri Terengganu.
- Jabatan Perangkaan Malaysia.



## BILANGAN TAMAN ASUHAN KANAK-KANAK (TASKA)

*Number of Children Care Centre (TASKA)*

DAERAH / District PARLIMEN / Parliament	BILANGAN INSTITUSI Number of Institution	BILANGAN PENGHUNI / Number of Inmates				JUMLAH Total
		MELAYU / Malay	CINA / Chinese	INDIA / Indian	LAIN-LAIN / Others	
BESUT	6	114	-	-	-	114
DUNGUN	6	100	-	-	-	100
HULU TERENGGANU	2	36	-	-	-	36
KEMAMAN	4	79	-	-	-	79
KUALA TERENGGANU	-	-	-	-	-	-
KUALA NERUS	1	20	-	-	-	20
MARANG	4	82	-	-	-	82
SETIU	2	28	-	-	-	28
<b>JUMLAH / Total</b>	<b>25</b>	<b>459</b>	<b>-</b>	<b>-</b>	<b>-</b>	<b>459</b>

*Sumber:*

*- Jabatan Kemajuan Masyarakat Negeri Terengganu.*

## BILANGAN TAMAN BIMBINGAN KANAK-KANAK (TABIKA)

*Number of Child Guidance Centre (TABIKA)*

DAERAH / PARLIMEN <i>District / Parliament</i>	BILANGAN INSTITUSI <i>Number of Institution</i>	BILANGAN PENGHUNI / <i>Number of Inmates</i>				JUMLAH <i>Total</i>
		MELAYU / <i>Malay</i>	CINA / <i>Chinese</i>	INDIA / <i>Indian</i>	LAIN-LAIN / <i>Others</i>	
BESUT	137	2,978	-	-	-	2,978
DUNGUN	110	2,280	-	-	-	2,280
HULU TERENGGANU	106	2,124	-	-	-	2,124
KEMAMAN	64	1,475	-	-	-	1,475
KUALA TERENGGANU	109	2,482	-	-	-	2,482
KUALA NERUS	110	2,155	-	-	-	2,155
MARANG	113	2,375	-	-	-	2,375
SETIU	116	2,979	-	-	-	2,979
<b>JUMLAH / <i>Total</i></b>	<b>865</b>	<b>18,848</b>	<b>-</b>	<b>-</b>	<b>-</b>	<b>18,848</b>

*Sumber:*

*- Jabatan Kemajuan Masyarakat Negeri Terengganu.*

## KUTIPAN DAN AGIHAN ZAKAT

### Collection and Distribution of Zakat

BIL. No	KUTIPAN / Collection		AGIHAN / Distribution	
	JENIS ZAKAT Types of Zakat	JUMLAH (RM) Total (RM)	PENERIMA ZAKAT Recipients of Zakat	JUMLAH (RM) Total (RM)
1	FITRAH / Al-Fitr	6,596,145.15	FAKIR / Real Poor	22,842,168.19
2	PENDAPATAN / Earnings	99,219,611.55	MISKIN / Poor	87,973,114.92
3	PERNIAGAAN / Business	40,556,880.52	AMIL / Collectors	20,727,687.09
4	SIMPANAN / Savings	29,733,458.83	MUALAF	5,762,843.86
5	SAHAM / BON / Share / Bond	-	AL-RIQAB	975,641.50
6	KWSP / EPF	-	AL-GHARIMIN	282,218.42
7	EMAS / PERAK / Gold / Silver	1,050,281.52	IBNU SABIL	11,610.00
8	TANAMAN / Agriculture	431,293.74	FISABILLILLAH	32,547,011.85
9	TERNAKAN / Livestock	158,993.30	LAIN-LAIN AGIHAN / Others	-
10	GALIAN / Mining	10,483.50		
11	QADHA	-		
12	ZAKAT HARTA / Property	7,537,982.21		
13	LAIN-LAIN ZAKAT / Others	-		
	<b>JUMLAH / Total</b>	<b>185,295,130.32</b>	<b>JUMLAH / Total</b>	<b>171,122,295.83</b>

Sumber:

- Majlis Agama Islam dan Adat Melayu Terengganu (MAIDAM).

## BILANGAN PENGHUNI DI INSTITUSI KEBAJIKAN AM MENGIKUT DAERAH

*Number of Inmates at Welfare Service Institutions by District*

DAERAH <i>District</i>	INSTITUSI WARGA EMAS <i>Elderly Institution</i>	PUSAT AKTIVITI WARGA EMAS	INSTITUSI / PUSAT JAGAAN <i>Care Centre Institution</i>	INSTITUSI ORANG KELAINAN UPAYA (OKU) <i>Disabled Institution</i>	
	JUMLAH PENGHUNI	JUMLAH PENGHUNI	JUMLAH PENGHUNI	PDK DI PUSAT <i>Centre CBR</i>	PDK DI RUMAH <i>Home CBR</i>
BESUT	-	223	71	191	48
DUNGUN	97	401	-	240	131
HULU TERENGGANU	-	127	-	101	46
KEMAMAN	-	141	-	114	47
KUALA TERENGGANU	-	-	61	148	86
KUALA NERUS	-	-	-	135	57
MARANG	-	231	62	95	43
SETIU	-	175	-	78	41
<b>JUMLAH / Total</b>	<b>97</b>	<b>1,298</b>	<b>194</b>	<b>1,102</b>	<b>499</b>

Sumber:

- Jabatan Kebajikan Masyarakat Negeri Terengganu.

Nota:

- PDK - Pemulihan Dalam Komuniti.

- CBR - Community-Based Rehabilitation.

## KES PENCEMARAN YANG DILAPORKAN, 2017 - 2020

*Pollutant Cases Reported, 2017 - 2020*

JENIS PENCEMARAN <i>Type of Pollutant</i>	TAHUN / Year			
	2017	2018	2019	2020
AIR / <i>Water</i>	9	13	21	18
UDARA / <i>Air</i>	31	45	63	39
BUANGAN TERJADUAL / <i>Scheduled Waste</i>	1	2	4	2
BUNYI / <i>Noise</i>	1	2	2	3
PEMBAKARAN TERBUKA / <i>Open Burning</i>	34	64	168	159
LAIN-LAIN / <i>Others</i>	10	13	17	15
<b>JUMLAH / Total</b>	<b>86</b>	<b>139</b>	<b>275</b>	<b>236</b>

*Sumber:*

- Jabatan Alam Sekitar Negeri Terengganu.





# PUSAT PERTUMBUHAN, JARAK PERJALANAN

*Growth, Road Distance*

08

**SENARAI PUSAT-PUSAT PERTUMBUHAN BAGI NEGERI TERENGGANU SEHINGGA TAHUN 2020**

*List of Growth Centre for Terengganu Until 2020*

DAERAH <i>District</i>	PUSAT WILAYAH NEGARA <i>Central Region of Country</i>	PUSAT SEPARA WILAYAH NEGERI <i>Sub-region Center of State</i>	PUSAT TEMPATAN UTAMA <i>Main Local Center</i>	PUSAT TEMPATAN KECIL <i>Small Local Center</i>	PUSAT PERTUMBUHAN DESA <i>Rural Growth Center</i>
BESUT	-	-	Kampung Raja Jertih	Jabi Kuala Besut	Kg. Keruak Pasir akar Kg. Apal Kg. Renek Gong Medang Tembila Benting Lintang
DUNGUN	-	-	Paka Kuala Dungun	Ketengah Jaya Al-Muktafi billah Shah Bukit Besi Batu 7	Seberang Pintasan - Tanjung Jara Jerangau Rantau Abang Padang Pulut Kuala Jengai Pasir Raja Serdang
HULU TERENGGANU	-	-	Kuala Berang	Ajil Tengkawang Gawi	Kuala Telemung Tengkawang Menerong Bukit Bading Kuala Ping Penghulu Diman Bukit Perah Kg. Bukit Gemuroh - Sekayu Matang
KEMAMAN	-	Chukai	Kerteh Kijal Kemasik	Seri Bandi Cheneh	Pasir Gajah Kijal (Bandar Lama) Air Putih



## SENARAI PUSAT-PUSAT PERTUMBUHAN BAGI NEGERI TERENGGANU SEHINGGA TAHUN 2020

List of Growth Centre for Terengganu Until 2020

DAERAH <i>District</i>	PUSAT WILAYAH NEGARA <i>Central Region of Country</i>	PUSAT SEPARA WILAYAH NEGERI <i>Sub-region Center of State</i>	PUSAT TEMPATAN UTAMA <i>Main Local Center</i>	PUSAT TEMPATAN KECIL <i>Small Local Center</i>	PUSAT PERTUMBUHAN DESA <i>Rural Growth Center</i>
KUALA TERENGGANU	Kuala Terengganu	Kuala Terengganu	-	Chendering Kedai Buluh - Atas Tol Kg. Laut - Kg. Bukit Pengadang Baru	Pengkalan Setar Kg. Undang Kg. Kuala Bekah Kg. Pulau Manis Kg. Pantai Ali Kepong
KUALA NERUS	-	-	Al-Wathiqu Billah - Gong Badak	Bukit Buchu Batu Enam Tepoh Seberang Takir Batu Rakit Manir	Wakaf Tengah Mengabang Telipot Gemuruh Kg. Lerek - Bukit Guntung Kg. Bukit Wan Wakaf Mesira
MARANG	-	-	Marang	Merchang Bukit Payung	Pengkalan Berangan Wakaf Tapai Sg. Kerak Medan Jaya
SETIU	-	-	Permaisuri	Guntung Luar Penarik Sg. Tong Kg. Saujana	Merang - Rhu Tapai Bintang Telaga Papan Renek Fikri - Gong Batu Chaluk Kg. Bari

Sumber: - Jabatan Perancangan Bandar dan Desa Negeri Terengganu.

## PENDUDUK - KEMUDAHAN SOSIAL

*Population - Social Infrastructure*

KATEGORI <i>Category</i>	PENDUDUK <i>Population</i>	KEMUDAHAN <i>Infrastructure</i>
PUSAT WILAYAH <i>Regional Centre</i>	80,000 - 100,000	Semua keperluan <i>All requirements</i>
PUSAT DAERAH <i>District Centre</i>	20,000 - 30,000	Beberapa sekolah rendah dan menengah, maktab-maktab teknik, hospital / klinik pergigian, balai bomba, perkhidmatan ambulans, balai polis daerah, pejabat daerah, pejabat pos, lain-lain jabatan persekutuan dan negeri, kedai-kedai perniagaan semua peringkat, beberapa surau / masjid, dewan orang ramai, beberapa padang permainan / tempat rekreasi / kebudayaan.  <i>Number of primary and secondary schools, colleges, hospital / dental clinic, fire station, ambulances service station, district office, post office, other state and federal department, various shophouses, number of mosque, public hall, number of playground / recreational / cultural centre.</i>
PUSAT KECIL DAERAH <i>Sub-District Centre</i>	2,000 - 5,000	Beberapa sekolah rendah dan menengah, pusat kesihatan besar, pejabat pos, balai polis, beberapa surau / masjid, semua jenis kedai perniagaan seperti runcit, jual makanan, pakaian dan lain-lain, dewan orang ramai, padang permainan.  <i>Number of primary and secondary schools, main health centre, post office, police station, number of mosque, various shophouses such as retail, restaurant, textile shops, public hall, playground.</i>
PUSAT TEMPATAN <i>Local Centre</i>	<1,000	Sekolah rendah, klinik / klinik bidan, wakil pos, masjid / surau, kedai-kedai runcit dan jual makanan, balai raya / pusat sivik, padang permainan.  <i>Primary schools, mid-wife clinic, postal agent, mosque, retail shops, restaurant, public hall, playground.</i>

**Nota:**

- Takrifan Jabatan Perancang Bandar dan Desa berdasarkan keperluan perancangan terutama prasarana.

## JARAK PERJALANAN DALAM NEGERI

Road Distance Within State

	KUALA TERENGGANU		KUALA BERANG		BANDAR PERMAISURI		JERTIH		KAMPUNG RAJA		MARANG		DUNGUN		PAKA		KERTIH		KEMASIK		KIJAL	
KUALA TERENGGANU																						
KUALA BERANG	40																					
BANDAR PERMAISURI	68	71																				
JERTIH	106	109	38																			
KAMPUNG RAJA	120	120	49	11																		
MARANG	18	54	83	121	132																	
DUNGUN	79	83	145	183	194	62																
PAKA	100	100	163	201	212	80	23															
KERTIH	115	115	182	219	227	100	39	15														
KEMASIK	126	126	189	227	238	106	49	26	11													
KIJAL	137	138	200	239	249	118	61	38	22	11												
CUKAI	156	158	221	259	270	138	78	58	43	32	19											

KM

## JARAK PERJALANAN ANTARA IBU NEGERI

*Road Distance Within Capital*

	ALOR SETAR	BUTTERWORTH	IPOH	JOHOR BAHRU	KANGAR	KOTA BHARU	KUANTAN	KUALA LUMPUR	KUALA TERENGGANU	MELAKA	SEREMBAN
ALOR SETAR											
BUTTERWORTH	96										
IPOH	264	164									
JOHOR BAHRU	847	766	584								
KANGAR	52	148	314	899							
KOTA BHARU	293	389	504	703	361						
KUANTAN	702	609	444	320	746	371					
KUALA LUMPUR	481	381	217	367	531	474	273				
KUALA TERENGGANU	457	554	668	539	525	164	219	492			
MELAKA	629	531	365	219	180	679	308	148	517		
SEREMBAN	547	449	285	299	599	645	274	68	488	82	
SHAH ALAM	508	408	244	494	558	501	300	27	519	175	95







Rekabentuk dan dicetak oleh :



**SYARIKAT PERCETAKAN YAYASAN ISLAM TERENGGANU SDN. BHD. (144692-D)**

Lot SK 53, Kawasan Perindustrian Gong Badak, 21300 Kuala Nerus, Terengganu.

Tel: 609-666 8611 / 6652 / 8601 Faks: 609-666 0611 / 0063

Emel: [marketing.dept0615@gmail.com](mailto:marketing.dept0615@gmail.com) • [spyit.sale@gmail.com](mailto:spyit.sale@gmail.com) • [spyit.cs@gmail.com](mailto:spyit.cs@gmail.com)

21-1228 • 2021 • sham



Spyit SB



[Spyit\\_terengganu](#)



[Spyit SB](#)