



DATA ASAS NEGERI TERENGGANU 2019

www.upen.terengganu.gov.my

UNIT PERANCANG EKONOMI NEGERI TERENGGANU

KANDUNGAN Contents

2 - 14

01 DATA UTAMA NEGERI *Main Data Terengganu*



32 - 35

04 GUNATENAGA *Manpower*



50 - 51

07 PENGELUARAN *Production*



16 - 27

02 PENDUDUK *Population*



38 - 41

05 KELUARAN DALAM NEGERI KASAR *Gross Domestic Product*



54 - 57

08 PERTANIAN, PERHUTANAN *Agriculture, Forestry*



30

03 SUMBER *Resources*



44 - 47

06 PERINDUSTRIAN *Industry*



60 - 66

09 TERNAKAN *Livestock*



KANDUNGAN *Contents*

68 - 69

10 PERIKANAN *Fisheries*



72 - 73

11 TARAF HIDUP *Quality Of Life*



76 - 80

12 KESIHATAN *Health*



82 - 87

13 PENDIDIKAN *Education*



90 - 94

14 PELANCONGAN *Tourism*



96 - 107

15 PENGANGKUTAN, INFRASTRUKTUR *Transports, Infrastructure*



110

16 PERUMAHAN *Housing*



112 - 113

17 KEMUDAHAN SOSIAL *Social Amenities*



116 - 128

18 KEBAJIKAN & MAKLUMAT SOSIAL *Welfare & Social Information*



130 - 134

19 PUSAT PERTUMBUHAN, JARAK PERJALANAN *Growth, Road Distance*



**YB MOHD NURKHUZAINI
BIN ABD RAHMAN**

Pengerusi Jawatankuasa
Keusahawanan, Sumber Manusia,
Industri Mikro dan Hal Ehwal
Pengguna

**YB SATIFUL BAHARI
BIN MAMAT**
S.M.Z.

Pengerusi Jawatankuasa
Pelaksanaan Syariah, Pendidikan
dan Pengajian Tinggi

**YB DATO' HAJI ZAINAL ABIDIN
BIN HUSSIN**

D.P.M.T., S.M.T., P.J.K., B.L.B.

Pegawai Kewangan Negeri Terengganu

YB DATO' RAZALI BIN CHE ANI

D.I.M.P.

Penasihat Undang-Undang
Negeri Terengganu

YB DR ALIAS BIN RAZAK

S.M.T.

Pengerusi Jawatankuasa Kerajaan
Tempatan, Perumahan, Kesihatan dan
Alam Sekitar

**DATO' SERI DR. AHMAD SAMSURI
BIN MOKHTAR**

S.S.M.Z.

MENTERI BESAR

Pengerusi Jawatankuasa Perancang,
Kewangan dan Pelaburan, Tanah dan
Sumber Asli

**YB DATO' HAJI ZAHARI
BIN MD AZHAR**

D.P.M.T., S.M.T., P.J.K.

Setiausaha Kerajaan Negeri Terengganu



AHLI MAJLIS MESYUARAT KERAJAAN NEGERI *Terengganu State Executive Council*

YB MOHD NOR BIN HAMZAH

S.M.T.

Pengerusi Jawatankuasa Pembangunan Insan, Dakwah dan Penerangan

YB HANAFIAH BIN MAT

P.J.K.

Pengerusi Jawatankuasa Kebajikan, Pembangunan Wanita dan Keluarga dan Perpaduan Nasional

YB DR MAMAD BIN PUTEH

P.J.K.

Pengerusi Jawatankuasa Infrastruktur, Kemudahan Awam, Utiliti dan Teknologi Hijau

YB DATO' TENGKU HASSAN BIN TENGKU OMAR

D.P.M.T., P.J.C., P.J.K., B.L.B.

Pengerusi Jawatankuasa Perdagangan, Perindustrian, Pembangunan Wilayah dan Kesejahteraan Pentadbiran

YB DR AZMAN BIN IBRAHIM

A.M.Z.

Pengerusi Jawatankuasa Pertanian, Industri Makanan, Perladangan, Komoditi dan Pembangunan Luar Bandar

YB ARIFFIN BIN DERAMAN



Pengerusi Jawatankuasa Pelancongan, Kebudayaan dan Teknologi Digital

YB WAN SUKAIRI BIN WAN ABDULLAH

Pengerusi Jawatankuasa Pembangunan Belia, Sukan dan NGO



AHLI MAJLIS MESYUARAT KERAJAAN NEGERI *Terengganu State Executive Council*



Terengganu
Maju . Berkat . Sejahtera

KATA-KATA ALUAN *Welcoming Speech*

Timbalan Setiausaha Kerajaan (Pembangunan)/Pengarah UPEN

Bismillahirrahmanirrahim. Assalamualaikum Warahmatullahi Wabarakatuh dan Salam Terengganu Maju Berkat Sejahtera.

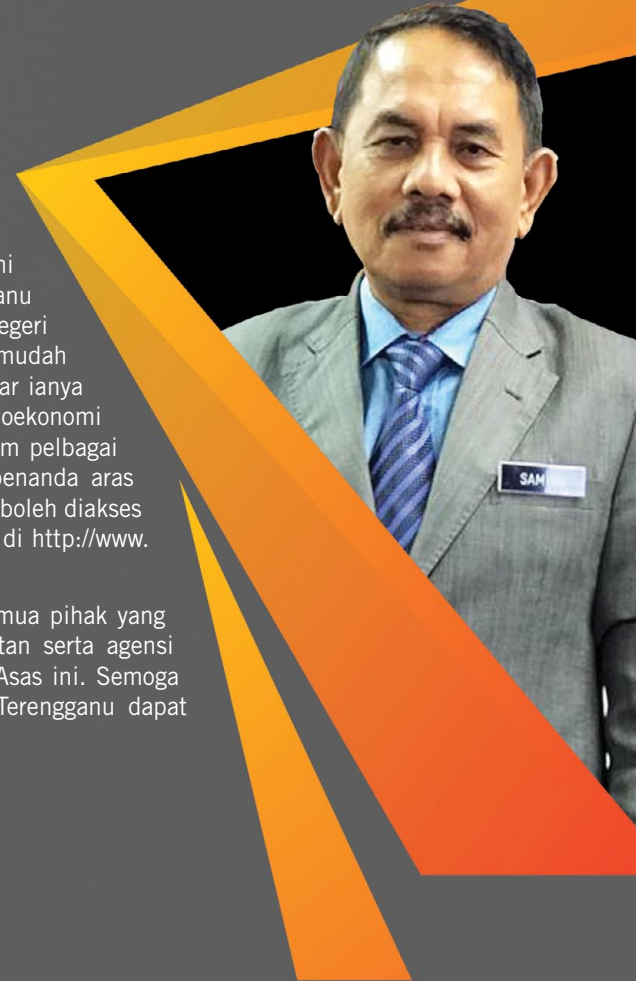
Alhamdulillah, syukur ke hadrat Ilahi kerana dengan limpah izin-Nya Buku Data Asas Terengganu 2019 telah berjaya diterbitkan. Penerbitan ini merupakan inisiatif berterusan Unit Perancang Ekonomi Negeri Terengganu dalam menyalurkan maklumat prestasi serta perkembangan sosioekonomi Negeri Terengganu. Penyediaan Buku Data Asas ini dapatlah dilihat sebagai satu pemudah cara dalam perkongsian maklumat kepada semua pihak dengan harapan agar ianya dapat dimanfaatkan sebaik-baiknya untuk tujuan perancangan lanskap sosioekonomi Negeri Terengganu yang lebih mapan dan berdaya saing. Dengan data dalam pelbagai bidang sektor sosial dan ekonomi ianya pasti dapat dijadikan asas dan penanda aras kepada corak sosioekonomi pada masa akan datang. Buku Data Asas ini juga boleh diakses melalui laman sesawang rasmi Unit Perancang Ekonomi Negeri Terengganu di <http://www.upen.terengganu.gov.my/>

Akhir kata, jutaan terima kasih dan setinggi-tinggi penghargaan kepada semua pihak yang terlibat atas segala usaha dan komitmen yang diberikan khususnya Jabatan serta agensi Kerajaan Negeri dan Kerajaan Persekutuan dalam menyiapkan Buku Data Asas ini. Semoga kolaborasi ini terus berkekalan agar penerbitan Buku Data Asas Negeri Terengganu dapat diteruskan pada masa akan datang.

Sekian, terima kasih.



Haji Samiun bin Salleh
Timbalan Setiausaha Kerajaan (Pembangunan)/
Pengarah UPEN



JATA NEGERI TERENGGANU

Terengganu State Jata



Bulan Bintang menunjukkan Negeri Islam.

Moon and Stars - To denote an Islamic state.



Al-Quran di sebelah kanannya melambangkan Agama Islam, agama rasmi Negeri.

Quran - Placed on the right to denote the Law.



Pedang, Keris Panjang dan Cokmar pula Merupakan Alat Kebesaran Negeri.

Sword and the Long Kris - To denote two of the state's royal paraphernalia.



Mahkota menandakan Pemerintahan Diraja.

Crown - To denote sovereignty of the King.



Buku Undang-undang di sebelah kiri pula menandakan Keadilan.

The Book of Law - Placed on the left to denote justice.



Wali / Selampai menandakan Alat Istiadat Kebesaran.

Wali / Selampai - To denote part of the state's cultural regalia.

Semua alat-alat ini dilingkungi oleh garisan bulat dan di dalamnya ada tertulis huruf Melayu sebanyak tiga patah perkataan dengan huruf Melayu yang berceraai-ceraai hurufnya iaitu "Jawatan Kerajaan Terengganu". Pada masa pemerintahan Duli Yang Maha Mulia Almarhum Sultan Ismail Nasiruddin Shah, satu lagi alat kebesaran iaitu cokmar telah ditambah dan perkataan "Jawatan Kerajaan" dihapuskan manakala perkataan "Terengganu" dikekalkan.

Each of these components is surrounded by a circle, which contains, in separate letters, the three Malay words "Jawatan Kerajaan Terengganu" (Terengganu Government Post). During the reign of His Royal Highness the late Sultan Ismail Nasiruddin Shah, the figure of a seal was added and the words "Jawatan Kerajaan" were removed, but the word "Terengganu" was still retained."

BENDERA NEGERI TERENGGANU

Terengganu State Flag



Latar belakang berwarna putih membawa maksud D.Y.M.M (Duli Yang Maha Mulia) Sultan Terengganu. Ia melingkari tanah hitam yang bermaksud rakyat. Ini bermakna Sultan adalah memberi perlindungan kepada seluruh rakyat Baginda. Anak bulan dan bintang tanda Agama Islam, agama negeri Terengganu.

White color background represent D.Y.M.M Royal Highness of Terengganu. It encompasses the black color which means citizens. Therefore means the Royal Highness is giving his protection to all citizens. The crescent moon and star are the symbols of Islam, the official religion of the state and country.

LAGU NEGERI TERENGGANU

Terengganu State Anthem

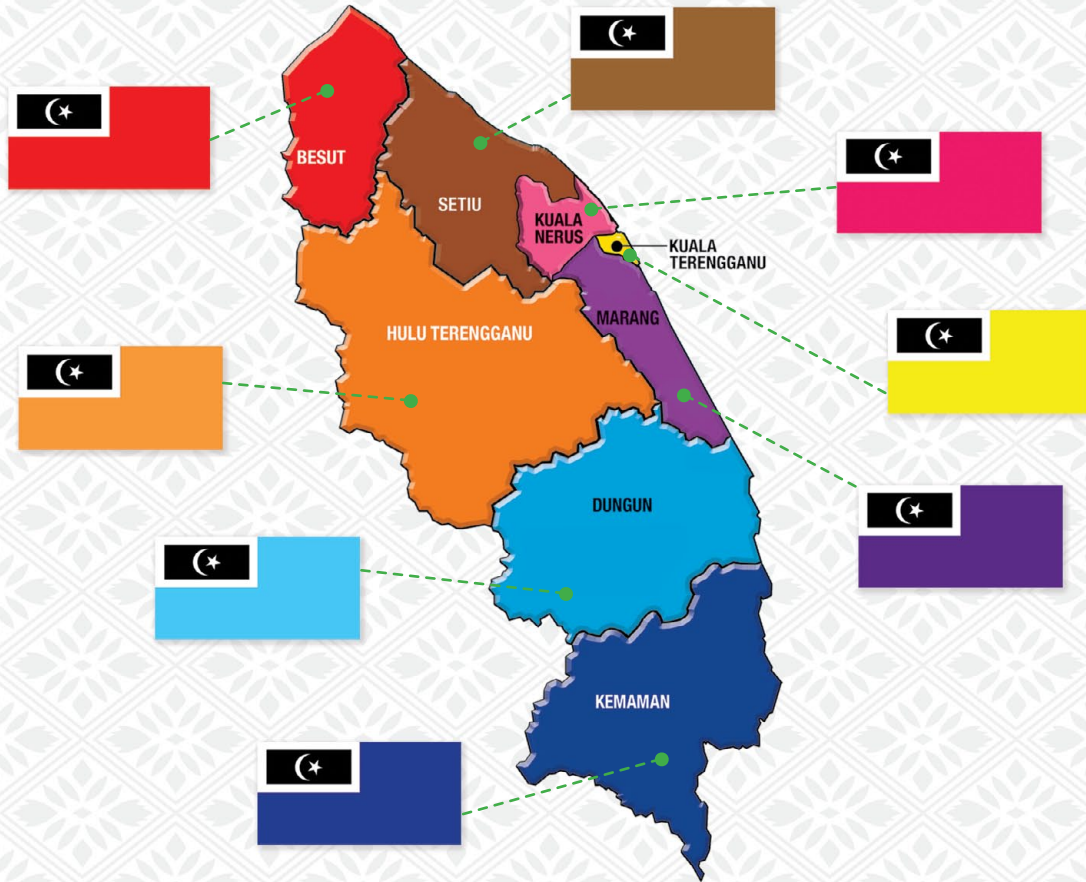
**Allah daulatkan tuanku sultan
Terengganu Darul Iman
Allah peliharakan tuanku sultan
Sejahtera sepanjang zaman
Allah rahmatkan tuanku sultan
Memerintah rakyat aman**

LOGO TERENGGANU MAJU, BERKAT, SEJAHTERA



PETA NEGERI TERENGGANU

Map of Terengganu State



Kepadatan Penduduk
Population Density
96/KM²

PENDUDUK 1,269,600
Population



Lelaki
Man
650,900

Perempuan
Women
618,700



WARGANEGARA
Citizens



Bumiputera
Bumiputera
1,201,500

Cina
Chinese
30,000

India
Indians
3,000

Lain-Lain
Others
2,800



BUKAN WARGANEGARA
Non-Citizens
32,500

Nota:
Unjuran penduduk (semakan semula) adalah berasaskan Banci Penduduk dan Perumahan Malaysia 2010.



STATISTIK SOSIOEKONOMI
Statistics of Socioeconomic

PENDUDUK 2019 Population 2019

Lelaki Man 69.3 Tahun
Perempuan Women 75.3 Tahun



JANGKAAN HAYAT KETIKA LAHIR 2019
Look For Good Life 2019



KADAR KELAHIRAN KASAR
Crude Birth Rate
18.2

KADAR KEMATIAN KASAR
Crude Death Rate
5.7

PERANGKAPAN PENTING Vital Statistics

GUNA TENAGA 2019 Employment 2019

KADAR PENYERTAAN TENAGA BURUH
Energy Participation Rate
61.1%

Perempuan Women 45.5%
Lelaki Man 76.2%



PENDUDUK BEKERJA
Working Residents
471,000



KADAR PENGANGGURAN
Unemployment Rate
3.5%

INDEKS HARGA PENGGUNA (IHP)

Consumer Price Index
0.1%

KDNK Per Kapita (RM)
GDP Per capita (RM)
30,933

KDNK (RM Billion)
GDP (RM Million)
36,000



Kadar Pertumbuhan
Growth Rate
3.3%

Pembuatan
Manufacturing
0.3%



Pembinaan
Construction
0.4%



Perkhidmatan
Services
5.6%



Pertanian
Agriculture
6.0%



Perlombongan & Pengkuarian
Mining & Quarrying
3.2%



KADAR PERTUMBUHAN MENGIKUT SEKTOR
Growth Rate By Sector

Pembuatan
Manufacturing
36.4%



Pertanian
Agriculture
8.4%



Pembinaan
Construction
3.2%



Perlombongan & Pengkuarian
Mining & Quarrying
36.4%



Perkhidmatan
Services
51.4%



PERATUS SUMBANGAN KEPADA KDNK (HARGA MALAY) MENGIKUT JENIS AKTIVITI^P
Contact Division To GDP (Malar Prices) By Type Of Activities

Sumber:
Jabatan Perangkaan Malaysia.

Nota:
P - Permulaan.

PERANGKAIAN PERDAGANGAN LUAR NEGERI 2019^P
Foreign Trade Statistics, 2019



Import
Import
RM 4,929J



Eksport
Export
RM 16,841J



STATISTIK SOSIOEKONOMI
Statistics of Socioeconomic

Main Data Terengganu
DATA UTAMA NEGERI **01**



KELUASAN, BILANGAN MPKK, GUNA TANAH & PENDUDUK MENGIKUT DAERAH

Area, Number of MPKK, Landused and Population by District

DAERAH <i>District</i>	KELUASAN (HA) <i>Area (Ha)</i>	BILANGAN MPKK <i>Number of MPKK</i>	GUNATANAH (HA) <i>Landused (Ha)</i>					BILANGAN PENDUDUK <i>Number of Population</i>			BILANGAN ISIRUMAH <i>Number of Households</i>	BILANGAN ETNIK <i>Number of Ethnic</i>				
			PERTANIAN <i>Agriculture</i>	BANGUNAN <i>Building</i>	INDUSTRI <i>Industrial</i>	RIZAB HUTAN <i>Forest Reserve</i>	LAIN-LAIN <i>Others</i>	LELAKI <i>Male</i>	PEREMPUAN <i>Female</i>	JUMLAH <i>Total</i>		BUMIPUTERA <i>Bumiputera</i>	CINA <i>Chinese</i>	INDIA <i>Indian</i>	LAIN-LAIN <i>Others</i>	BUKAN WARGA- NEGARA <i>Non Citizens</i>
BESUT	123,198.88	182	18,417.42	3,370.04	136.48	56,542.00	22.86	87,600	84,800	172,500	34,300	166,300	2,000	200	500	3,400
DUNGUN	273,054.73	101	66,765.86	5,305.85	966.84	141,640.00	346.26	97,700	91,900	189,600	38,800	180,200	4,000	400	700	4,300
HULU TERENGGANU	387,150.43	128	100,881.74	4,020.27	2,066.52	221,944.00	726.64	46,300	42,700	89,000	18,100	84,700	400	100	100	3,700
KEMAMAN	254,162.91	125	130,350.72	6,290.02	3,946.16	76,389.00	178.15	112,300	99,800	212,000	50,000	193,900	7,900	900	500	8,800
KUALA TERENGGANU	21,171.01	371	9,014.75	3,391.42	70.18	4,588.88	89.90	133,100	130,500	263,600	83,900	246,600	10,900	700	400	5,100
KUALA NERUS	40,815.69	108	16,964.34	3,757.43	274.04	1,386.77	0.06	77,200	77,700	154,900	-	149,100	2,500	500	200	2,700
MARANG	66,896.43	111	26,636.44	5,533.19	1,140.18	12,249.00	41.94	61,700	57,700	119,400	25,400	114,500	2,100	200	300	2,400
SETIU	134,548.00	67	86,350.83	3,028.24	91.76	43,477.00	29.83	35,000	33,600	68,600	13,900	66,200	200	-	100	2,100
JUMLAH / <i>Total</i>	1,300,998.08	1,193	455,382.1	34,696.5	8,692.2	558,216.6	1,435.64	650,900	618,700	1,269,600	264,400	1,201,500	30,000	3,000	2,800	32,500

Sumber:

- Jabatan Perangkaan Malaysia.
- Pejabat Tanah & Galian Negeri Terengganu.

Nota:

- Hasil tambah mungkin berbeza kerana pembundaran.
- Unjuran Penduduk (semakan semula) adalah berasaskan data Banci Penduduk dan Perumahan Malaysia 2010.

KELUASAN MENGIKUT DAERAH

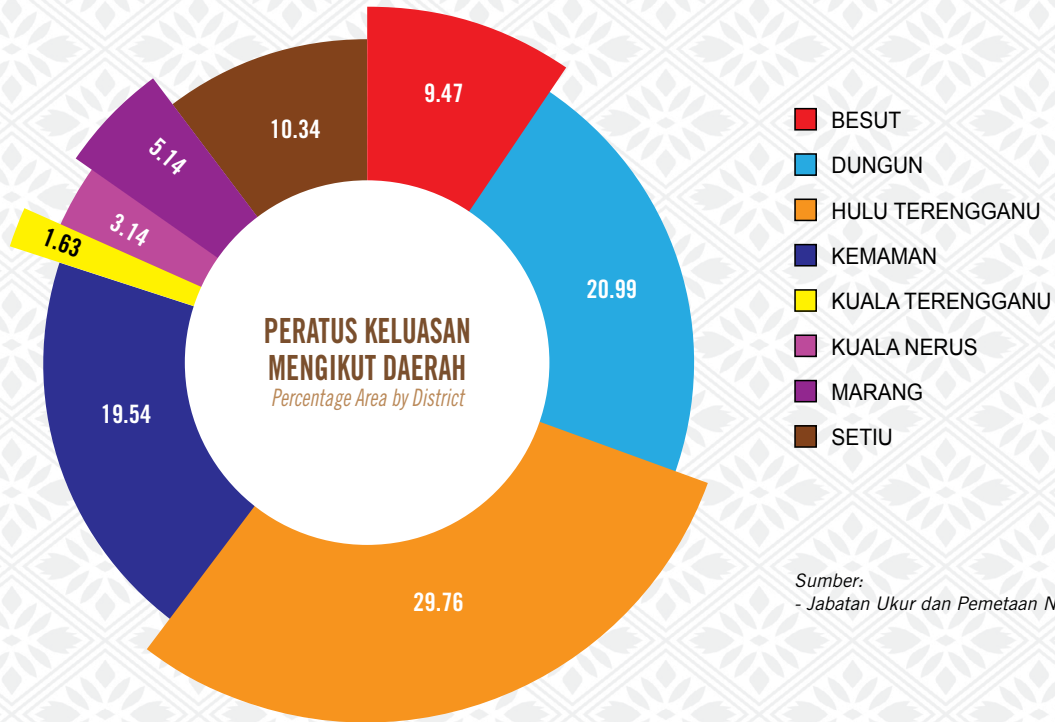
Area by District

3

DAERAH / District	KELUASAN (HA) / Area (Ha)	PERATUS / Percentage
BESUT	123,198.88	9.47
DUNGUN	273,054.73	20.99
HULU TERENGGANU	387,150.42	29.76
KEMAMAN	254,162.91	19.54
KUALA TERENGGANU	21,171.00	1.63
KUALA NERUS	40,815.68	3.14
MARANG	66,896.42	5.14
SETIU	134,547.99	10.34
NEGERI TERENGGANU	1,300,998.08	100.00

PERATUS KELUASAN TANAH MENGIKUT DAERAH

Percentage Area by District



Sumber:

- Jabatan Ukur dan Pemetaan Negeri Terengganu.

KELUASAN TANAH MENGIKUT MUKIM

Land Area by Mukim

5

BIL. No.	DAERAH / MUKIM <i>District / Mukim</i>	LUAS / Area (Ha)
BESUT		
1	Bukit Peteri	3,237.51
2	Bukit Kenak	1,875.62
3	Hulu Besut	45,803.85
4	Jabi	14,682.70
5	Kampung Raja	2,239.07
6	Keluang	1,716.24
7	Kerandang	4,463.75
8	Kubang Bemban	1,246.31
9	Kuala Besut	1,426.81
10	Lubuk Kawah	3,966.56
11	Pasir Akar	7,494.66
12	Pekan Jertih	45.19
13	Pekan Kampung Raja	244.81
14	Pekan Kuala Besut	58.26
15	Pelagat	8,790.90
16	Pengkalan Nangka	1,495.82
17	Pulau Perhentian	1,901.56
18	Tembila	5,068.12
19	Tenang	17,441.15
	JUMLAH / Total	123,198.88

KELUASAN TANAH MENGIKUT MUKIM

Land Area by Mukim

BIL. No.	DAERAH / MUKIM District / Mukim	LUAS / Area (Ha)
DUNGUN		
1	Abang	3,448.62
2	Bandar Dungun	32.72
3	Besul	14,023.72
4	Hulu Paka	32,780.36
5	Jengai	78,532.85
6	Jerangau	41,426.65
7	Kuala Dungun	6,630.07
8	Kuala Paka	14,418.19
9	Kumpal	10,917.66
10	Pasir Raja	48,129.21
11	Pekan Kuala Paka	33.29
12	Rasau	19,630.03
13	Sura	3,051.35
JUMLAH / Total		273,054.73

KELUASAN TANAH MENGIKUT MUKIM

Land Area by Mukim

7

BIL. No.	DAERAH / MUKIM <i>District / Mukim</i>	LUAS / Area (Ha)
HULU TERENGGANU		
1	Tanggul	6,683.58
2	Hulu Berang	32,750.85
3	Hulu Telemung	27,064.13
4	Hulu Terengganu	261,252.78
5	Jenagur	12,569.29
6	Kuala Berang	6,768.97
7	Kuala Telemung	5,152.19
8	Pekan Kuala Berang	106.58
9	Penghulu Diman	16,313.01
10	Tersat	18,489.05
	JUMLAH / Total	387,150.43

KELUASAN TANAH MENGIKUT MUKIM

Land Area by Mukim

BIL. No.	DAERAH / MUKIM District / Mukim	LUAS / Area (Ha)
KEMAMAN		
1	Bandar Cukai	31.55
2	Bandi	80,454.16
3	Banggul	7,340.90
4	Binjai	3,180.98
5	Cukai	3,185.81
6	Hulu Cukai	24,938.78
7	Hulu Jabur	14,185.69
8	Kemasik	6,611.02
9	Kertih	25,544.81
10	Kijal	6,493.23
11	Pasir Semut	6,186.64
12	Pekan Air Jernih	43.90
13	Pekan Air Putih	28.62
14	Pekan Kemasik	44.57
15	Pekan Kijal	48.87
16	Tebak	71,194.22
17	Teluk Kalung	4,649.16
JUMLAH / Total		254,162.91

KELUASAN TANAH MENGIKUT MUKIM

Land Area by Mukim

9

BIL. No.	DAERAH / MUKIM District / Mukim	LUAS / Area (Ha)
KUALA TERENGGANU		
1	Atas Tol	212.79
2	Batu Buruk	663.73
3	Belara	6,708.91
4	Bukit Besar	867.26
5	Cabang Tiga	451.31
6	Cenering	891.16
7	Gelugur Kedai	437.05
8	Gelugur Raja	221.87
9	Kepung	438.00
10	Kuala Ibai	569.31
11	Kubang Parit	362.14
12	Losong	258.46
13	Manir	2,898.30
14	Paluh	426.06
15	Pengadang Buluh	1,856.67
16	Pulau-Pulau	809.06
17	Rengas	204.37
18	Serada	2,256.51
19	Tok Jamal	306.79
20	Bandar Kuala Terengganu	327.50
21	Pekan Cabang Tiga	3.77
	JUMLAH / Total	21,171.02

KELUASAN TANAH MENGIKUT MUKIM*Land Area by Mukim*

BIL. No.	DAERAH / MUKIM District / Mukim	LUAS / Area (Ha)
KUALA NERUS		
1	Batu Rakit	11,576.25
2	Kuala Nerus	10,832.44
3	Pakoh	14,890.78
4	Pulau Redang	3,516.21
JUMLAH / Total		40,815.69

BIL. No.	DAERAH / MUKIM District / Mukim	LUAS / Area (Ha)
SETIU		
1	Caluk	21,543.48
2	Guntung	15,001.88
3	Hulu Nerus	50,092.81
4	Hulu Setiu	26,227.76
5	Merang	7,069.82
6	Pantai	8,910.27
7	Tasik	5,701.97
JUMLAH / Total		134,548.00

KELUASAN TANAH MENGIKUT MUKIM

Land Area by Mukim

11

BIL. No.	DAERAH / MUKIM District / Mukim	LUAS / Area (Ha)
MARANG		
1	Alur Limbat	5,643.02
2	Bukit Payung	8,720.55
3	Jerung	5,375.10
4	Merchang	28,871.88
5	Pekan Bukit Payung	19.36
6	Pekan Marang	6.61
7	Pulau Kerengga	12,165.10
8	Rusila	6,094.80
	JUMLAH / Total	66,896.43
	JUMLAH BESAR / Grand Total	1,300,998.08

Sumber:

- Jabatan Ukur dan Pemetaan Negeri Terengganu.

BILANGAN MPKK MENGIKUT DAERAH*Number of MPKK by District*

DAERAH / District	BILANGAN MPKK / Number of MPKK
BESUT	182
DUNGUN	101
HULU TERENGGANU	128
KEMAMAN	125
KUALA TERENGGANU	371
KUALA NERUS	108
MARANG	111
SETIU	67
NEGERI TERENGGANU	1,193

Sumber:

- Pejabat Daerah bagi daerah-daerah berkaitan.

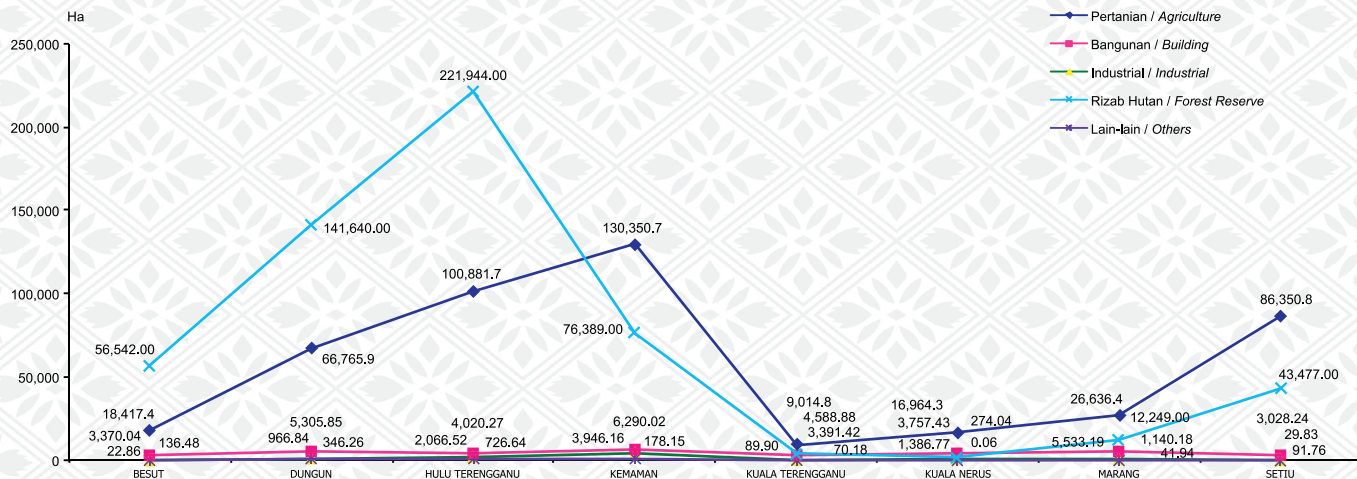
GUNATANAH MENGIKUT DAERAH

Landused by District

DAERAH <i>District</i>	PERTANIAN <i>Agriculture</i>	%	BANGUNAN <i>Building</i>	%	INDUSTRI <i>Industrial</i>	%	RIZAB HUTAN <i>Forest Reserve</i>	%	Hektar / Hectares		
									LAIN-LAIN* <i>Others</i>	%	LUAS DAERAH <i>District Area</i>
BESUT	18,417.42	14.9	3,370.04	2.7	136.48	0.1	56,542.00	45.9	22.86	0.0	123,198.88
DUNGUN	66,765.86	24.5	5,305.85	1.9	966.84	0.4	141,640.00	51.9	346.26	0.1	273,054.73
HULU TERENGGANU	100,881.74	26.1	4,020.27	1.0	2,066.52	0.5	221,944.00	57.3	726.64	0.2	387,150.43
KEMAMAN	130,350.72	51.3	6,290.02	2.5	3,946.16	1.6	76,389.00	30.1	178.15	0.1	254,162.91
KUALA TERENGGANU	9,014.75	42.6	3,391.42	16.0	70.18	0.3	4,588.88	21.7	89.90	0.4	21,171.01
KUALA NERUS	16,964.34	41.6	3,757.43	9.2	274.04	0.7	1,386.77	3.4	0.06	0.0	40,815.69
MARANG	26,636.44	39.8	5,533.19	8.3	1,140.18	1.7	12,249.00	18.3	41.94	0.1	66,896.43
SETIU	86,350.83	64.2	3,028.24	2.3	91.76	0.1	43,477.00	32.3	29.83	0.0	134,548.00
JUMLAH / Total	455,382.10	35.0	34,696.46	2.7	7,846.05	0.6	558,216.65	42.9	1,435.64	0.1	1,300,998.08

GUNATANAH NEGERI

State Landused



Sumber:

- Pejabat Tanah Dan Galian Negeri Terengganu.

Nota:

* Lain-lain - termasuk ada hak milik.

(Tanah yang digunakan untuk kegunaan selain daripada yang dinyatakan seperti rizab kubur, taman rekreasi dan lain-lain serta baki keluasan Negeri Terengganu).

Population
PENDUDUK **02**



DATA PENDUDUK MENGIKUT NEGERI

Population Data by State

NEGERI <i>State</i>	LUAS KAWASAN (KM PERSEGI) <i>Area (Sq.km)</i>	PENDUDUK 2019 (<i>'000</i>)	KADAR PERTUMBUHAN PENDUDUK TAHUNAN <i>Annual Population Growth Rate (%)</i>	KEPADATAN PENDUDUK (per km ²) <i>Population Density</i>
MALAYSIA	330,524.2	32,523.0	0.4	98
JOHOR	19,165.9	3,761.2	0.3	196
KEDAH	9,492.0	2,173.7	0.5	229
KELANTAN	15,040.0	1,883.8	1.2	125
MELAKA	1,712.0	928.4	0.6	542
NEGERI SEMBILAN	6,658.3	1,126.2	0.3	169
PAHANG	35,965.0	1,671.4	0.4	46
PERAK	20,976.2	2,508.8	0.2	120
PERLIS	819.0	254.0	0.2	310
PULAU PINANG	1,049.1	1,768.8	0.3	1,686
SABAH	73,904.0	3,904.4	0.2	53
SARAWAK	124,450.0	2,806.0	0.5	23
SELANGOR	7,950.9	6,506.1	0.5	818
TERENGGANU	13,009.94	1,244.5	1.3	96
WILAYAH PERSEKUTUAN KUALA LUMPUR	243.0	1,782.5	-0.4	7,336
WILAYAH PERSEKUTUAN LABUAN	92.0	99.3	0.3	1,079
WILAYAH PERSEKUTUAN PUTRAJAYA	49.3	103.7	6.4	2,115

Sumber:

- Jabatan Perangkaan Malaysia.

Nota:

- Anggaran penduduk pertengahan tahun berasaskan Banci Penduduk dan Perumahan Malaysia 2010.

JUMLAH PENDUDUK MENGIKUT DAERAH

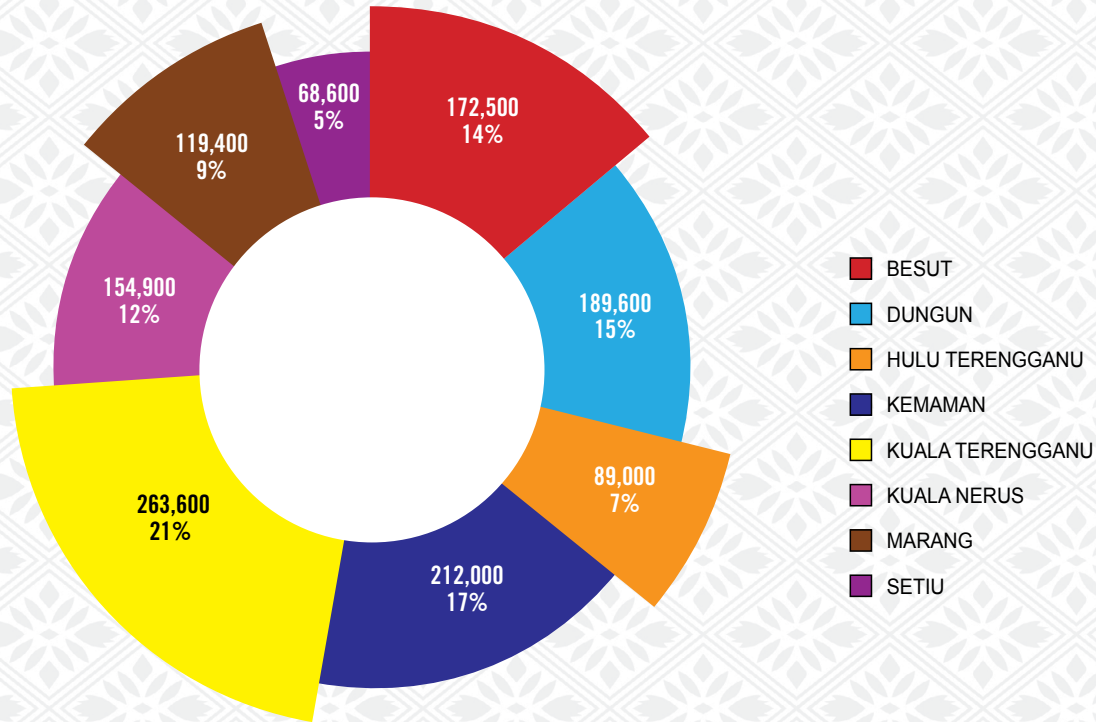
Total Population by District

17

DAERAH / District	2016	2017	2018	2019
BESUT	162,600	165,900	169,200	172,500
DUNGUN	178,900	182,500	186,000	189,600
HULU TERENGGANU	83,900	85,600	87,300	89,000
KEMAMAN	200,100	204,100	208,000	212,000
KUALA TERENGGANU	248,800	253,700	258,600	263,600
KUALA NERUS	146,000	149,000	151,900	154,900
MARANG	112,700	114,900	117,200	119,400
SETIU	64,700	66,000	67,300	68,600
JUMLAH / Total	1,197,600	1,221,500	1,245,400	1,269,600

PENDUDUK MENGIKUT DAERAH

Population by District



Sumber:
- Jabatan Perangkaan Malaysia.

Nota:
- Unjuran Penduduk (semakan semula) adalah berasaskan data Banci Penduduk dan Perumahan Malaysia 2010.
- Hasil tambah mungkin berbeza kerana pembundaran.

PENDUDUK MENGIKUT JANTINA, ISIRUMAH DAN TEMPAT KEDIAMAN

Population by sex, households and living quarters

19

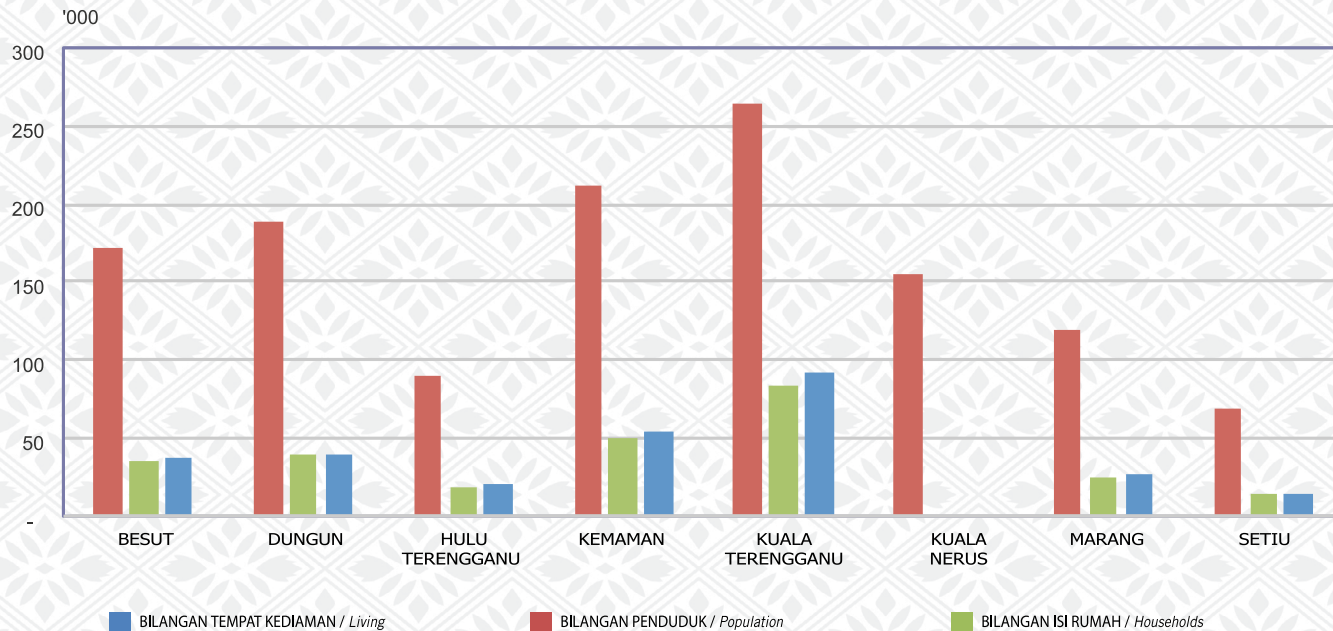
DAERAH <i>District</i>	PENDUDUK <i>Population</i>			ISI RUMAH <i>Households</i>	TEMPAT KEDIAMAN <i>Living Quarters</i>
	JUMLAH / <i>Total</i>	LELAKI / <i>Male</i>	PEREMPUAN / <i>Female</i>		
BESUT	172,500	87,600	84,800	34,300	37,300
DUNGUN	189,600	97,700	91,900	38,800	40,200
HULU TERENGGANU	89,000	46,300	42,700	18,100	20,200
KEMAMAN	212,000	112,300	99,800	50,000	54,100
KUALA TERENGGANU	263,600	133,100	130,500	83,900	91,000
KUALA NERUS	154,900	77,200	77,700	n.a	n.a
MARANG	119,400	61,700	57,700	25,400	27,600
SETIU	68,600	35,000	33,600	13,900	15,000
JUMLAH / <i>Total</i>	1,269,600	650,900	618,700	264,400	285,400

Nota:

- n.a - Data tidak tersedia / berkenaan

PENDUDUK, ISIRUMAH DAN TEMPAT KEDIAMAN

Population, households and living quarters



Sumber:

- Jabatan Perangkaan Malaysia.

Nota:

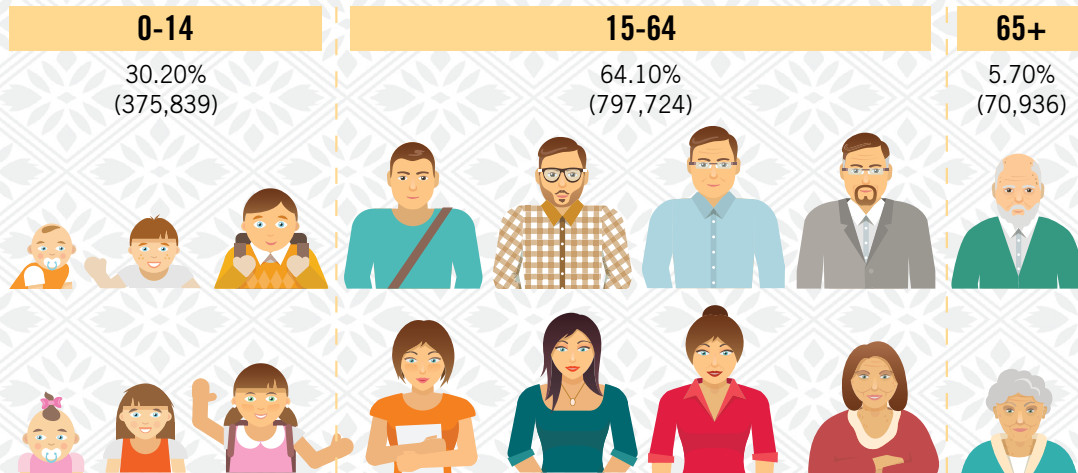
- Unjuran penduduk (Semakan Semula) berasaskan data Banci Penduduk & Perumahan Malaysia 2010.

- Hasil tambah mungkin berbeza kerana pembundaran.

STRUKTUR UMUR PENDUDUK

Structure Population of Age

KUMPULAN UMUR (%) Age group (%)	2015	2016	2017	2018	2019
PENDUDUK BERUMUR 0-14 TAHUN (umur muda)	31	30.7	30.5	30.3	30.2
PENDUDUK BERUMUR 15-64 TAHUN (umur bekerja)	63.8	64	64.1	64.2	64.1
PENDUDUK BERUMUR 65 TAHUN DAN TUA (umur tua)	5.2	5.3	5.4	5.5	5.7



Sumber:
- Jabatan Perangkaan Malaysia.

Nota:
- Anggaran penduduk pertengahan tahun berasaskan data Banci Penduduk & Perumahan Malaysia 2010.
- Hasil tambah mungkin berbeza kerana pembundaran.

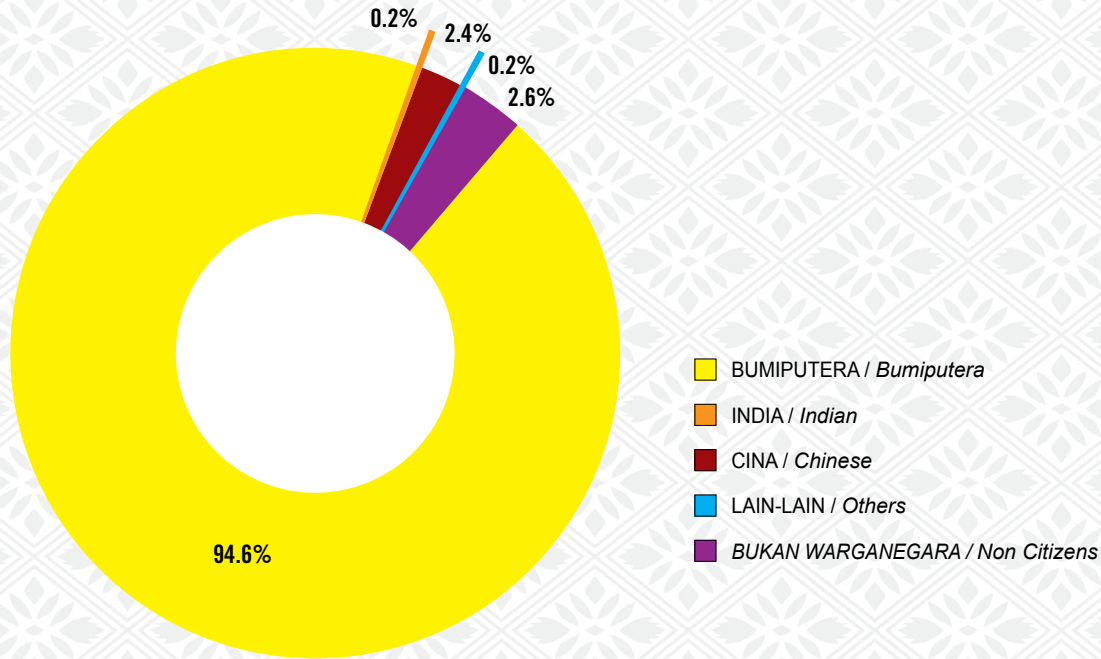
PENDUDUK MENGIKUT KUMPULAN ETNIK

Population by Ethnic

DAERAH <i>District</i>	WARGANEGARA / <i>Citizens</i>				BUKAN WARGANEGARA <i>Non Citizens</i>	JUMLAH <i>Total</i>
	BUMIPUTERA <i>Bumiputera</i>	CINA <i>Chinese</i>	INDIA <i>Indians</i>	LAIN-LAIN <i>Others</i>		
BESUT	166,300	2,000	200	500	3,400	172,500
DUNGUN	180,200	4,000	400	700	4,300	189,600
HULU TERENGGANU	84,700	400	100	100	3,700	89,000
KEMAMAN	193,900	7,900	900	500	8,800	212,000
KUALA TERENGGANU	246,600	10,900	700	400	5,100	263,600
KUALA NERUS	149,100	2,500	500	200	2,700	154,900
MARANG	114,500	2,100	200	300	2,400	119,400
SETIU	66,200	200	-	100	2,100	68,600
JUMLAH / <i>Total</i>	1,201,500	30,000	3,000	2,800	32,500	1,269,600

PENDUDUK MENGIKUT KUMPULAN ETNIK

Population by Ethnic



Sumber:
- Jabatan Perangkaan Malaysia.

Nota:
- Unjuran Penduduk (semakan semula) adalah berasaskan data Banci Penduduk dan Perumahan Malaysia 2010.
- Hasil tambah mungkin berbeza kerana pembundaran.

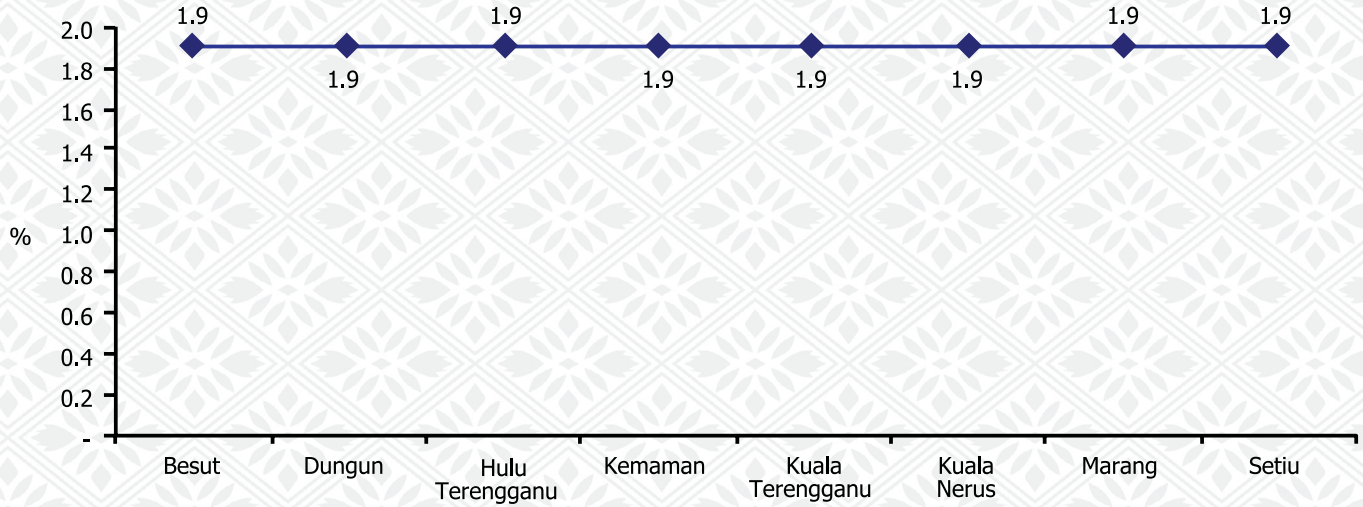
KADAR PERTUMBUHAN PENDUDUK PURATA TAHUNAN*Average Annual Population Growth Rate*

DAERAH District	2017 %	2018 %	2019 %
BESUT	2.0	1.9	1.9
DUNGUN	2.0	1.9	1.9
HULU TERENGGANU	2.0	2.0	1.9
KEMAMAN	2.0	1.9	1.9
KUALA TERENGGANU	2.0	1.9	1.9
KUALA NERUS	2.0	2.0	1.9
MARANG	2.0	1.9	1.9
SETIU	2.0	2.0	1.9
JUMLAH / Total	2.0	1.9	1.9

KADAR PERTUMBUHAN PENDUDUK PURATA TAHUNAN

Average Annual Population Growth Rate

25



Sumber:
- Jabatan Perangkaan Malaysia.

TABURAN PERATUS PENDUDUK, KELUASAN DAN KEPADATAN MENGIKUT DAERAH

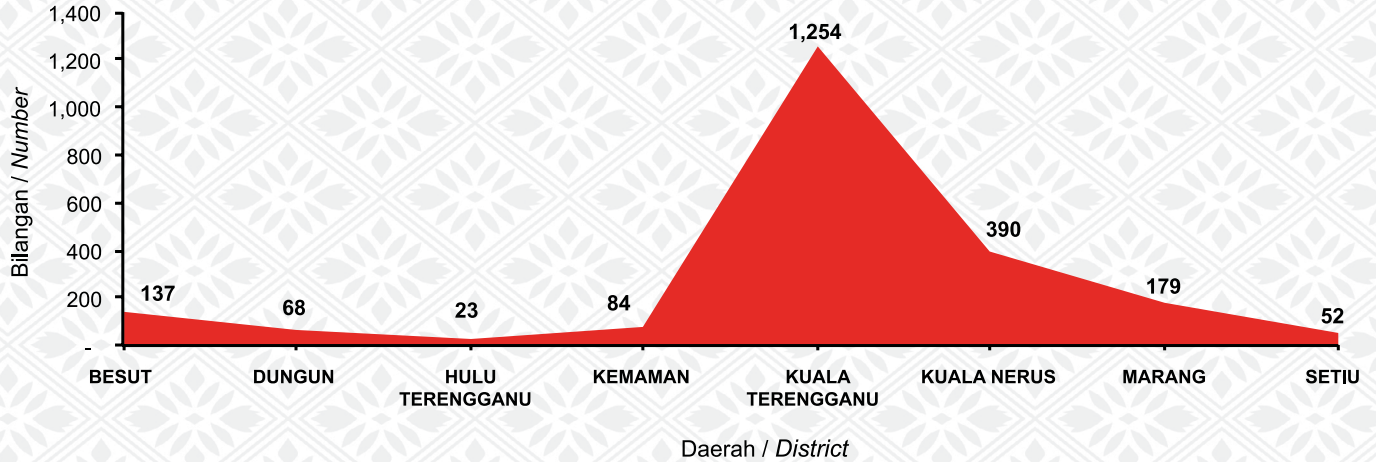
Percentage Distribution of Population Area and Density by District

DAERAH District	TABURAN PERATUS PENDUDUK (%) Percentage Distribution of Population (%)			KELUASAN (KM PERSEGI) Area (sq.km)	KEPADATAN PENDUDUK (Setiap km. Persegi) Population Density (Per.sq.km)		
	2017	2018	2019		2017	2018	2019
BESUT	13.58	13.60	13.58	1,231.98	134	137	140
DUNGUN	14.94	14.90	14.93	2,730.54	67	68	69
HULU TERENGGANU	7.01	7.00	7.01	3,871.50	22	23	23
KEMAMAN	16.70	16.70	16.70	2,541.62	80	82	84
KUALA TERENGGANU	20.77	20.80	20.76	211.71	1,208	1,230	1,254
KUALA NERUS	12.20	12.20	12.20	408.15	375	382	390
MARANG	9.41	9.40	9.40	668.96	172	176	179
SETIU	5.41	5.40	5.40	1,345.48	51	52	53
JUMLAH / Total	100.00	100.00	100.00	13,009.94	94	96	98

KEPADATAN PENDUDUK (Setiap KM. Persegi)

Population Density (Per.Sq.KM)

27



Sumber:
- Jabatan Perangkaan Malaysia.

Resources
SUMMER **03**



SUMBER / Resources	2016	2017	2018	2019
KUMPULAN UMUR BEKERJA (15-64) <i>Working Age Group (15-64)</i>	745,400	758,100	781,200	803,700
TENAGA BURUH <i>Labour Force</i>	447,200	458,800	470,300	488,200
GUNA TENAGA <i>Employment</i>	428,500	435,900	447,800	471,000
RIZAB HUTAN KEKAL (Ha) <i>Permanent Forest Reserve (Ha)</i>	544,883	542,411	540,301	558,216
HUTAN SIMPAN MERGASTUA (Ha) <i>Wildlife Forest Reserve (Ha)</i>	15,000	15,000	15,000	15,000
KAWASAN PERTANIAN (Ha) / <i>Agriculture Area (Ha)</i>	358,022	356,467	445,228	455,382
PANTAI (KM) <i>Coastline (KM)</i>	244	244	244	244
JUMLAH BEKALAN AIR (M3/Hari) <i>Total Water Supply (M3/Day)</i>	641,832	425,591	649,302	438,595
JANAKUASA HIDROELEKTRIK SULTAN MAHMUD, KENYIR (MW) <i>Sultan Mahmud Hydroelectric Plant, Kenyir (MW)</i>	400	400	400	400
JANAKUASA HIDROELEKTRIK SULTAN MAHMUD, KENYIR 2 (MW) <i>Sultan Mahmud Hydroelectric Plant, Kenyir 2 (MW)</i>	265	265	265	265
JANA ELEKTRIK SOLAR SWASTA (MW) <i>Private Solar Electrical Plant (MW)</i>	9.2	9.5	29.7	27.2
LAIN-LAIN SUMBER JANA ELEKTRIK (KW) <i>Others Electrical Plant (KW)</i>	2,142	-	3,942	4,322

Sumber: - Jabatan Perangkaan Malaysia.
- Tenaga Nasional Berhad.

- Pejabat Tanah Dan Galian Terengganu.
- Syarikat Air Terengganu Sdn. Bhd.

- Jabatan Perhutanan Negeri.

Manpower
GUNATENAGA 04



PENGLIBATAN TENAGA BURUH

Labour Force Participation

TENAGA BURUH <i>Labour Force</i>	2016	2017	2018	2019
BILANGAN KUMPULAN UMUR BEKERJA {15-64}-('000) <i>Working Age Group {15-64}</i>	745.4	758.1	781.2	803.7
TENAGA BURUH ('000) <i>Labour Force</i>	447.2	458.8	470.3	488.2
- BILANGAN ORANG YANG BEKERJA ('000) / <i>Number of Employed Persons</i>	428.5	438.3	447.8	471.0
- BILANGAN MENGGANGGUR ('000) / <i>Number of Unemployed Persons</i>	18.6	20.6	22.5	17.2
TENAGA BURUH LUAR ('000) <i>Outside Labour Force</i>	298.2	301.7	310.9	315.5
KADAR PENYERTAAN TENAGA BURUH (%) <i>Labour Force Participation Rate</i>	60.0	60.2	60.2	61.1
KADAR PENGANGGURAN (%) <i>Unemployment Rate</i>	4.2	4.5	4.8	3.5

Sumber:

- *Jabatan Perangkaan Malaysia.*

TABURAN GUNATENAGA MENGIKUT INDUSTRI

Manpower Distribution by Industry

33

INDUSTRI <i>Industry</i>	2016 (‘000)	2017 (‘000)	2018 (‘000)	2019 (‘000)
PERTANIAN, PERHUTANAN DAN PERIKANAN <i>Agriculture, forestry and fishing</i>	42.0	40.4	41.9	42.9
PERLOMBONGAN DAN PENGKUARIAN <i>Mining and quarrying</i>	10.0	13.2	13.9	7.4
PEMBUATAN <i>Manufacturing</i>	47.6	50.5	46.1	52.6
BEKALAN ELEKTRIK, GAS, WAP DAN PENDINGIN UDARA <i>Electricity, gas, steam and air conditioning supply</i>	3.3	4.1	2.3	2.6
BEKALAN AIR; PEMBENTUNGAN, PENGURUSAN SISA DAN AKTIVITI PEMULIHAN <i>Water supply; sewerage, waste management and remediation activities</i>	3.9	3.0	3.2	4.0
PEMBINAAN <i>Construction</i>	55.5	53.7	57.9	64.4

TABURAN GUNATENAGA MENGIKUT INDUSTRI

Manpower Distribution by Industry

INDUSTRI <i>Industry</i>	2016 (‘000)	2017 (‘000)	2018 (‘000)	2019 (‘000)
PERDAGANGAN BORONG DAN RUNCIT; PEMBAIKAN KENDERAAN BERMOTOR DAN MOTOSIKAL <i>Wholesale and retail trade; Repair of motor vehicles and motorcycles</i>	70.3	75.9	71.8	80.0
PENGANGKUTAN DAN PENYIMPANAN <i>Transportation and storage</i>	10.9	13.1	14.3	14.6
PENGINAPAN DAN AKTIVITI PERKHIDMATAN MAKANAN DAN MINUMAN <i>Accommodation and food and beverage service activities</i>	51.4	46.9	55.5	60.8
MAKLUMAT DAN KOMUNIKASI <i>Information and communication</i>	1.5	1.5	1.4	1.6
AKTIVITI KEWANGAN DAN INSURAN/TAKAFUL <i>Financial and insurance / Takaful activities</i>	3.2	4.3	3.9	4.0
AKTIVITI HARTANAH <i>Real estate activities</i>	0.3	0.7	0.4	0.3
AKTIVITI PROFESIONAL, SAINTIFIK DAN TEKNIKAL <i>Professional, scientific and technical activities</i>	6.5	5.4	5.4	5.2

TABURAN GUNATENAGA MENGIKUT INDUSTRI

Manpower Distribution by Industry

35

INDUSTRI <i>Industry</i>	2016 (‘000)	2017 (‘000)	2018 (‘000)	2019 (‘000)
AKTIVITI PENTADBIRAN DAN KHIDMAT SOKONGAN <i>Administrative and support service activities</i>	23.9	26.1	25.8	30.7
PENTADBIRAN AWAM DAN PERTAHANAN; AKTIVITI KESELAMATAN SOSIAL WAJIB <i>Public administration and defence; compulsory social security</i>	30.5	31.1	32.3	29.2
PENDIDIKAN <i>Education</i>	38.2	35.8	42.2	39.0
AKTIVITI KESIHATAN KEMANUSIAAN DAN KERJA SOSIAL <i>Human health and social work activities</i>	20.7	20.0	20.6	22.1
KESENIAN, HIBURAN DAN REKREASI <i>Arts, entertainment and recreation</i>	1.6	2.7	1.8	2.0
AKTIVITI PERKHIDMATAN LAIN <i>Other service activities</i>	5.8	7.3	6.5	6.7
AKTIVITI ISI RUMAH SEBAGAI MAJIKAN <i>Activities of household as employers</i>	1.5	0.9	0.7	0.9
JUMLAH / Total	4,460.6	4,470.6	4,483.9	4,574.0

Sumber:

- Jabatan Perangkaan Malaysia.

Gross Domestic Product
KELUARAN DALAM NEGERI KASAR **05**



KDNK MENGIKUT JENIS AKTIVITI EKONOMI 2015-2019, PADA HARGA MALAR 2015

GDP By Kind of Economic Activity 2015-2019, at constant 2015 prices

SEKTOR <i>sector</i>	RM JUTA / RM Million				
	2015	2016	2017	2018 ^e	2019 ^D
PERTANIAN <i>Agriculture</i>	2,765	2,681	2,921	2,847	3,016
PERLOMBONGAN & KUARI <i>Mining & Quarrying</i>	146	159	174	177	183
PEMBUATAN / PERKILANGAN <i>Manufacturing</i>	11,296	12,116	12,586	13,056	13,096
PEMBINAAN <i>Construction</i>	904	920	1,276	1,161	1,165
PERKHIDMATAN <i>Services</i>	15,965	16,207	16,916	17,523	18,512
CAMPUR: DUTI IMPORT <i>Plus: Import Duties</i>	49	50	105	64	16
KDNK PADA HARGA PEMBELI <i>GDP at Purchaser's Prices</i>	31,124	32,133	33,979	34,828	35,989

KDNK MENGIKUT JENIS AKTIVITI EKONOMI 2015-2019, PADA HARGA MALAR 2015

GDP By Kind of Economic Activity 2015-2019, at constant 2015 prices

39

SEKTOR <i>sector</i>	2015	2016	2017	2018 ^e	2019 ^p
PERKHIDMATAN <i>Services</i>					
- UTILITI, PENGANGKUTAN DAN PENYIMPANAN, MAKLUMAT DAN KOMUNIKASI <i>- Utilities, Transportation and Storage, Information & Communication</i>	5,866	5,572	5,717	5,715	6,131
- PERDAGANGAN BORONG & RUNCIT, MAKANAN & MINUMAN DAN PENGINAPAN <i>- Wholesale & Retail Trade, Food & Beverage and Accommodation</i>	3,428	3,638	3,879	4,172	4,449
- KEWANGAN & INSURAN, HARTANAH DAN PERKHIDMATAN PERNIAGAAN <i>- Finance & Insurance, Real Estate and Business Services</i>	1,214	1,272	1,317	1,364	1,452
- PERKHIDMATAN-PERKHIDMATAN LAIN <i>- Other Services</i>	1,200	1,266	1,340	1,419	1,471
- PERKHIDMATAN KERAJAAN <i>- Government Services</i>	4,257	4,460	4,663	4,854	5,009

Sumber:

- Jabatan Perangkaan Malaysia.

Nota :

KDNK : Keluaran Negeri Kasar.

e : Anggaran.

p : Permulaan.

KDNK MENGIKUT JENIS AKTIVITI EKONOMI 2015-2019, PADA HARGA MALAR 2015

GDP By Kind of Economic Activity 2015-2019, at constant 2015 prices

SEKTOR <i>sector</i>	PERATUS SUMBANGAN KEPADA KDNK				
	2015	2016	2017	2018 ^e	2019 ^D
PERTANIAN <i>Agriculture</i>	8.9	8.3	8.6	8.2	8.4
PERLOMBONGAN & KUARI <i>Mining & Quarrying</i>	0.5	0.5	0.5	0.5	0.5
PEMBUATAN / PERKILANGAN <i>Manufacturing</i>	36.3	37.7	37.0	37.5	36.4
PEMBINAAN <i>Construction</i>	2.9	2.9	3.8	3.3	3.2
PERKHIDMATAN <i>Services</i>	51.3	50.4	49.8	50.3	51.4
CAMPUR: DUTI IMPORT <i>Plus: Import Duties</i>	0.2	0.2	0.3	0.2	0.0
KDNK PADA HARGA PEMBELI <i>GDP at Purchaser's Prices</i>	100	100	100	100	100

KDNK MENGIKUT JENIS AKTIVITI EKONOMI 2015-2019, PADA HARGA MALAR 2015

GDP By Kind of Economic Activity 2015-2019, at constant 2015 prices

41

%

SEKTOR <i>sector</i>	PERATUS SUMBANGAN KEPADA KDNK				
	2015	2016	2017	2018 ^e	2019 ^D
PERKHIDMATAN <i>Services</i>					
- UTILITI, PENGANGKUTAN DAN PENYIMPANAN, MAKLUMAT DAN KOMUNIKASI <i>- Utilities, Transportation and Storage, Information & Communication</i>	18.8	17.3	16.8	16.4	17.0
- PERDAGANGAN BORONG & RUNCIT, MAKANAN & MINUMAN DAN PENGINAPAN <i>- Wholesale & Retail Trade, Food & Beverage and Accommodation</i>	11.0	11.3	11.4	12.0	12.4
- KEWANGAN & INSURAN, HARTANAH DAN PERKHIDMATAN PERNIAGAAN <i>- Finance & Insurance, Real Estate and Business Services</i>	3.9	4.0	3.9	3.9	4.0
- PERKHIDMATAN-PERKHIDMATAN LAIN <i>- Other Services</i>	3.9	3.9	3.9	4.1	4.1
- PERKHIDMATAN KERAJAAN <i>- Government Services</i>	13.7	13.9	13.7	13.9	13.9

Sumber:

- Jabatan Perangkaan Malaysia.


Nota :

KDNK : Keluaran Negeri Kasar.

e : Anggaran.

P : Permulaan.

Industry
PERINDUSTRIAN 06



BILANGAN PREMIS / KILANG MENGIKUT DAERAH

Number of Premises / Factories by District

DAERAH <i>District</i>	PERKILANGAN - UTAMA <i>Manufacturing - Major</i>	PERKILANGAN - IKS <i>Manufacturing - SMI</i>	PERKHIDMATAN - NIAGA <i>Services - Trading</i>	PERKHIDMATAN - BENGKEL <i>Services - Workshops</i>	PERKHIDMATAN - RESTORAN <i>Services - Restaurants</i>	PERKHIDMATAN - PENAJA <i>Services - Hawkers</i>	PERKHIDMATAN - STESEN <i>Services - Kiosks</i>	PERKHIDMATAN LAIN-LAIN <i>Services Others</i>	JUMLAH -Total
BESUT	22	65	1,045	81	707	2,475	18	-	4,413
DUNGUN	-	27	1,129	172	381	692	23	177	2,601
HULU TERENGGANU	2	1	15	2	41	-	2	30	93
KEMAMAN	49	160	979	151	689	3,680	30	412	6,150
KUALA TERENGGANU*	87	67	3,777	517	820	1,667	33	-	6,968
KUALA NERUS	-	-	-	-	-	-	-	-	-
MARANG	16	74	598	102	602	525	1	82	2,000
SETIU	-	23	254	63	193	813	11	56	1,413
JUMLAH / Total	176	417	7,797	1,088	3,433	9,852	118	757	23,638

Sumber:

- Majlis Perbandaran / Daerah Berkaitan.

Nota:

- * Termasuk Kuala Nerus.

KAWASAN PERINDUSTRIAN MENGIKUT DAERAH

Industrial Estate Until 2018

45

BIL. No.	DAERAH District	KAWASAN INDUSTRI Industrial Estate	SEKTOR Sector
1	BESUT	GONG MEDANG	PERKAYUAN / PERABOT / IKS
2	DUNGUN	BATU 7	UMUM / PETROKIMIA HILIRAN
3		PULAU SERAI	UMUM / IKS
4		BUKIT BESI	UMUM / IKS
5		KETENGAH JAYA	UMUM / IKS
6		AL-MUKTAFI BILLAH SHAH	UMUM / IKS
7		CHAR CHAR / PAKA	UMUM / IKS
8		SANTONG	PETROKIMIA HILIRAN
9		HULU TERENGGANU	AJIL
10	KEMAMAN	KERTIH	PETROKIMIA HILIRAN
11		KERTIH BIOPOLIMER PARK (KBP)	PETROKIMIA HILIRAN / UMUM
12		BUKIT LABOHAN	PETROKIMIA HILIRAN / UMUM
13		TELUK KALONG	INDUSTRI BERAT / PETROKIMIA
14		JAKAR	UMUM / IKS
15		CHENEH	UMUM / IKS
16		MAK LAGAM	UMUM / IKS
17		PERASING	INDUSTRI BERAT / PETROKIMIA
18	KUALA TERENGGANU	CHENDERING	UMUM / IKS
19	KUALA NERUS	GONG BADAQ	UMUM / IKS
20		BATU RAKIT	UMUM / IKS
21	MARANG	BUKIT KOR	UMUM / IKS
22		WAKAF TAPAI	PERKAYUAN / BATUAN BINAAN
23		LEMBAH SILIKA TERENGGANU	SILIKA HILIRAN
24	SETIU	SAUJANA	PERKAYUAN / IKS
25		SUNGAI BARI	UMUM / IKS

Sumber: - Unit Perancang Ekonomi Negeri Terengganu.

BILANGAN PROJEK, PELABURAN DAN PEKERJAAN 2009 - 2019

Number of Project, Investment and Employment 2009 - 2019

TAHUN Year	BILANGAN PROJEK Number Of Project				ANGGARAN PELABURAN (RM) Estimated Investment (RM)				ANGGARAN PEKERJAAN Estimate Employment
	TPN Local	ASG Foreign	GBG Joint Venture	JUMLAH Total	TPN Local	ASG Foreign	GBG Joint Venture	JUMLAH Total	JUMLAH Total
2009	32	1	-	33	102,633,000	295,296,000	-	397,929,000	2,181
2010	42	2	-	44	2,643,570,000	217,000,000	-	2,860,570,000	7,966
2011	36	3	-	39	858,660,000	1,086,700,000	-	1,945,360,000	5,038
2012	59	7	-	66	587,660,000	2,254,880,000	-	2,842,540,000	4,318
2013	42	2	-	44	425,330,000	56,130,000	-	481,460,000	3,904
2014	39	4	-	43	1,043,329,945	675,845,427	-	1,719,175,372	2,247
2015	17	2	-	19	329,191,280	673,900,000	-	1,003,091,280	1,195
2016	10	1	-	11	120,095,000	725,000	-	120,820,000	361
2017	8	-	-	8	142,238,416	35,615,300	-	177,853,716	344
2018	7	5	-	12	320,924,155	4,582,455,990	-	4,903,380,145	2,096
2019	7	1	-	8	588,770,908	50,037,087	-	638,807,995	1,032

Sumber:

- Lembaga Kemajuan Perindustrian Malaysia (MIDA).

Nota / Note:

- TPN - Tempatan.

- GBG - Gabungan.

- ASG - Asing.

- JUM - Jumlah.

BILANGAN PROJEK, PELABURAN DAN PEKERJAAN MENGIKUT KAWASAN INDUSTRI

Number of Project, Investment and Employment by Industrial Area

47

BIL. No.	NAMA PROJEK / INDUSTRI Projects / Industry	BILANGAN PROJEK Number of Projects	LOKASI Location	NILAI PELABURAN (RM) Investment Value (RM)				ANGGARAN PELUANG PEKERJAAN Estimated Employment
				TEMPATAN Local	ASING Foreign	GABUNGAN Joint Venture	JUMLAH Total	
1	Petroleum Products (Inc. Petrochemicals)			490,432,136	-	-	490,432,136	683
2	Basic Metal Products	4	Telok Kalong	-	50,000,000	-	50,000,000	180
3	Fabricated Metal Products			8,435,255	-	-	8,435,255	30
4	Chemical & Chemical Products			3,304,091	37,087	-	3,341,178	9
5	Petroleum Products (Inc. Petrochemicals)	1	Kerteh	52,222,344			52,222,344	15
6	Wood & Wood Products	1	Dungun	4,797,082	-	-	4,797,082	30
7	Transport Equipment	1	Gong Badak	19,580,000	-	-	19,580,000	55
8	Miscellaneous	1	Besut	10,000,000	-	-	10,000,000	30
JUMLAH / Total		4		588,770,908	50,037,087	-	638,807,995	1,032

Sumber:

- Lembaga Kemajuan Perindustrian Malaysia (MIDA).

Production
PENGELUARAN **07**



PENGELUARAN

Production

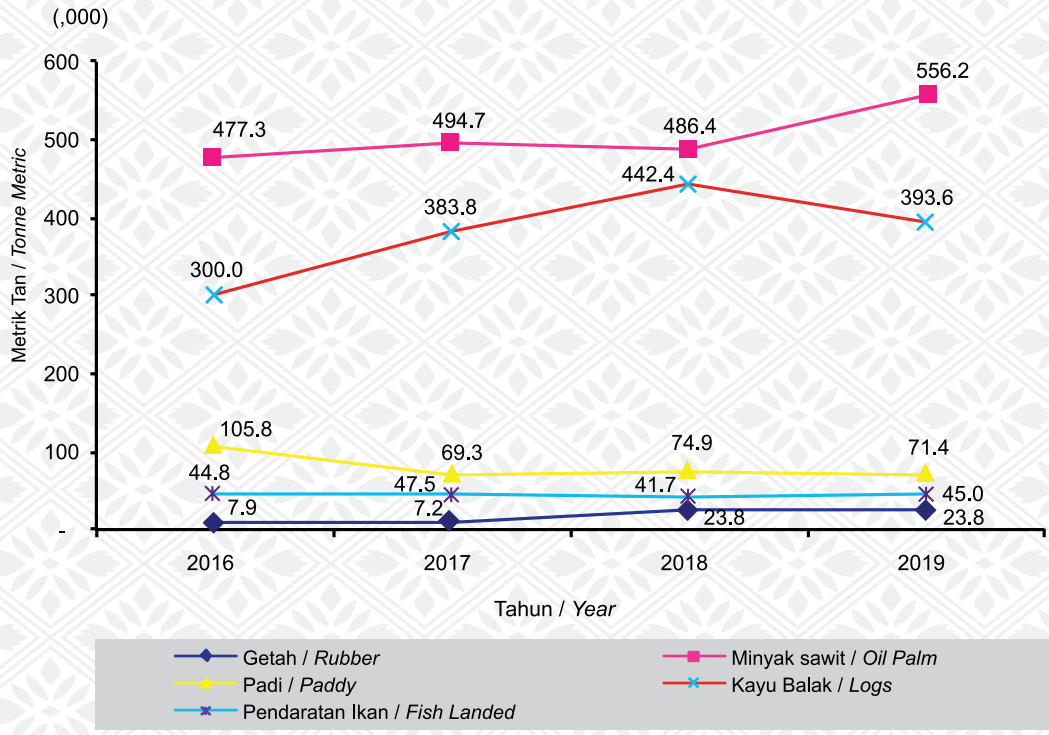
PENGELUARAN / <i>Production</i>	2016	2017	2018	2019
KAYU BALAK (Meter padu) <i>Logs (Cubic metre)</i>	300,000	383,819	442,424	393,623
GETAH (Metrik tan) <i>Rubber (Tonne metric)</i>	7,929	7,152	23,796	*23,796
MINYAK SAWIT MENTAH (Metrik tan) <i>Crude Oil Palm (Tonne metric)</i>	477,270	494,731	486,416	556,230
PADI (Metrik tan) <i>Paddy (Tonne metric)</i>	105,819	69,319	74,914	71,380
TEMBAKAU AWIT (Metrik tan) <i>Cured Tobacco (Tonne metric)</i>	-	-	-	-
KENAF (Metrik tan) <i>Hibiscus cannabinus (Tonne metric)</i>	1,863	830.2	1,731.6	1,141.9
PENDARATAN IKAN (Metrik tan) <i>Fish Landed (Tonne metric)</i>	44,778	47,457	41,730.24	45,028.30

Nota :

- *Data 2018.

PENGELUARAN PERTANIAN NEGERI TERENGGANU

Agricultures Production In Terengganu



Sumber:

- Jabatan Perhutanan Negeri Terengganu.
- Lembaga Tembakau / Kenaf Negara.
- MPOB.
- Jabatan Pertanian Negeri Terengganu.
- Jabatan Perikanan Negeri Terengganu.



Agriculture, Forestry

PERTANIAN, PERHUTANAN

08



PERKARA Item	LUAS / BILANGAN Area / Number
SUMBER HUTAN / Forested Resources	
- HUTAN SIMPANAN KEKAL / Permanent Reserved Forest-(ha)	540,324.96
- LADANG HUTAN / Forest Plantation-(ha)	2,908.00
- TAMAN HIDUPAN LIAR / Wildlife Reserve-(ha)	15,000.00
- KADAR TEBANGAN TAHUNAN (untuk Hutan Simpanan Kekal)-(ha) Annual Logging Coupe (for Permanent Reserved Forest)-(ha)	6,338.70
PENGELUARAN / Production	
- KAYU BALAK / Logs-(m ³)	393,622.75
- HASIL HUTAN LAIN / Other Forest Products-(RM)	-
INDUSTRI HUTAN / Forest Industry	
- BILANGAN KILANG PAPAN / Number of Sawmills	101
- BILANGAN KILANG PAPAN LAPIS / Number of Plywood Mills	4
- BILANGAN KILANG KAYU KUMAI / Number of Moulding Mills	10
PENGGUNAAN KAYU BALAK / Consumption of Logs	
- KILANG PAPAN / Sawmills-(m ³)	409,362.11
- KILANG PAPAN LAPIS / Plywood Mills-(m ³)	861.22
PENGELUARAN / Production	
- KAYU GERGAJI / Sawn Timber-(m ³)	267,829.53
- PAPAN LAPIS / Plywood-(m ³)	1,175.22
- KAYU KUMAI / Moulding-(m ³)	15,975.97
BILANGAN PEKERJA DALAM INDUSTRI PERHUTANAN Number of Workers in Forest Industry	797

Sumber:

- Jabatan Perhutanan Negeri Terengganu.

KELUASAN TANAH PERTANIAN MENGIKUT DAERAH

Agriculture Area by District

55

TANAMAN / Crops DAERAH District	PADI Paddy	GETAH* Rubber	KELAPA SAWIT Palm Oil	KENAF/ TEBAKAU Tobacco	KONTAN Cash Crop	Hektar (Ha)	
						SAYURAN Vegetables	BUAH-BUAHAN Fruits
BESUT	8,074.8	6,217.5	7,693.1	103.0	36.1	217.4	5,039.9
DUNGUN	102.9	1,433.5	41,809.8	-	53.0	112.9	3,302.3
HULU TERENGGANU	314.8	4,763.3	21,047.3	-	111.7	69.8	6,648.0
KEMAMAN	246.0	2,554.7	74,750.8	-	40.5	100.8	2,521.7
KUALA TERENGGANU	2,209.90	4,147.0	721.8	-	22.5	65.2	652.4
KUALA NERUS	72.5	-	2,885.9	-	74.9	73.2	792.2
MARANG	619.4	4,607.4	11,449.5	44.0	117.6	154.2	1,164.6
SETIU	1,482.0	100.1	28,658.2	195.0	10.3	353.1	3,004.3
JUMLAH / Total	13,122.3	23,823.5	189,016.6	342.0	466.6	1,146.6	23,125.4

Sumber:

- Jabatan Pertanian Negeri Terengganu.
- MPOB, RISDA, LGM, LKTN.

Nota :

- * Data 2018.

KELUASAN BERTANAM MENGIKUT DAERAH

Crops Area by District

DAERAH District	TANAMAN / Crops	PADI Paddy	GETAH* Rubber	KELAPA SAWIT Palm Oil	KENAF Kenaf	KONTAN Cash Crop	Hektar (Ha)	
							SAYURAN Vegetables	BUAH-BUAHAN Fruits
BESUT		13,292.0	6,217.5	7,693.1	103.0	36.1	175.3	2,059.8
DUNGUN		38.0	1,433.5	41,809.8	-	53.0	137.9	658.7
HULU TERENGGANU		260.0	4,763.3	21,047.3	-	111.7	80.8	1,190.4
KEMAMAN		88.0	2,554.7	74,750.8	-	40.6	81.6	1,357.2
KUALA TERENGGANU		607.0	4,147.0	721.8	-	22.5	99.1	264.2
KUALA NERUS		600.0	-	2,885.9	-	74.9	181.0	623.0
MARANG		503.0	4,607.4	11,449.5	44.0	117.6	238.2	706.2
SETIU		2,953.0	100.1	28,658.2	195.0	10.3	139.5	640.2
JUMLAH / Total		18,341.0	23,823.5	189,016.6	342.0	466.7	1,133.4	7,499.6

Sumber:

- Jabatan Pertanian Negeri Terengganu.
- MPOB, RISDA, LGM dan LKTN.

Nota :

- * Data 2018.

SELF SUFFICIENCY LEVEL (SSL) PERTANIAN

PERKARA	PADI	BERAS	BUAH-BUAHAN	SAYURAN
SSL (%)	42.7	42.7	70.7	35.7
PENGELUARAN (Metrik Tan)	71,380	42,828	54,258	15,208
PENGGUNAAN PER KAPITA (Kg / Org / Thn)		80.0	61.4	34.0

JUMLAH BAKI KEPERLUAN

SSL (%)	52.8	52.8	29.3	64.3
PENGELUARAN (Metrik Tan)	95,748,724	57,449	22,717	27,410

Sumber:

- Jabatan Pertanian Negeri Terengganu.

Livestock
TERNAKAN **09**



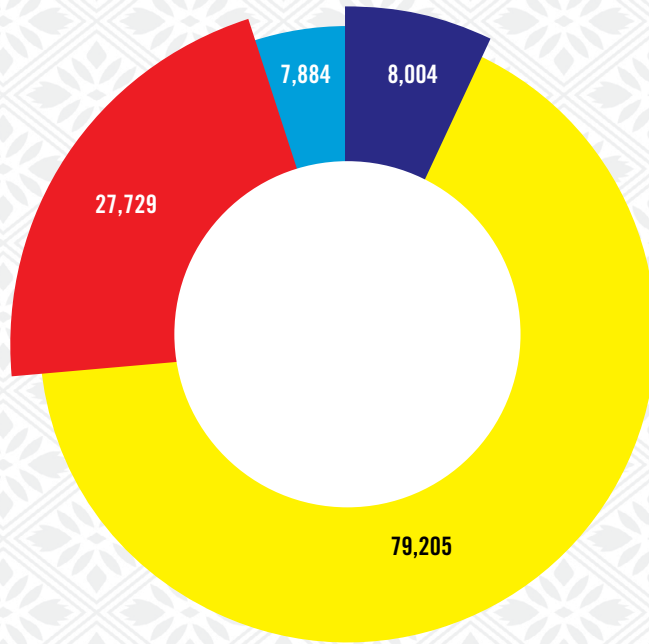
BILANGAN TERNAKAN MENGIKUT JENIS DAN DAERAH

Number of Livestock by Type and District

DAERAH <i>District</i>	TERNAKAN / Livestock (Bilangan/Number)						
	KERBAU <i>Buffaloes</i>	LEMBU <i>Cattle</i>	KAMBING <i>Goat</i>	BEBIRI <i>Sheep</i>	AYAM <i>Chicken</i>	ITIK <i>Duck</i>	JUMLAH <i>Total</i>
BESUT	121	13,003	6,156	2,132	89,852	5,247	116,511
DUNGUN	2,170	12,987	3,187	484	334,370	2,650	355,848
HULU TERENGGANU	1,754	7,100	1,242	684	701,680	1,418	713,878
KEMAMAN	1,295	22,678	4,639	442	1,061,200	1,600	1,091,854
KUALA TERENGGANU	647	4,572	2,818	253	99,950	3,000	111,240
KUALA NERUS	1,242	3,698	3,402	763	29,471	6,751	45,327
MARANG	394	5,211	1,641	404	240,265	3,886	251,801
SETIU	381	9,956	4,644	2,722	481,035	338	499,076
JUMLAH / Total	8,004	79,205	27,729	7,884	3,037,823	24,890	3,185,535

BILANGAN TERNAK DI NEGERI TERENGGANU

Number of Livestock in Terengganu State



- KERBAU / Buffaloes
- LEMBU / Cattle
- KAMBING / Goat
- BEBIRI / Sheep

Sumber:

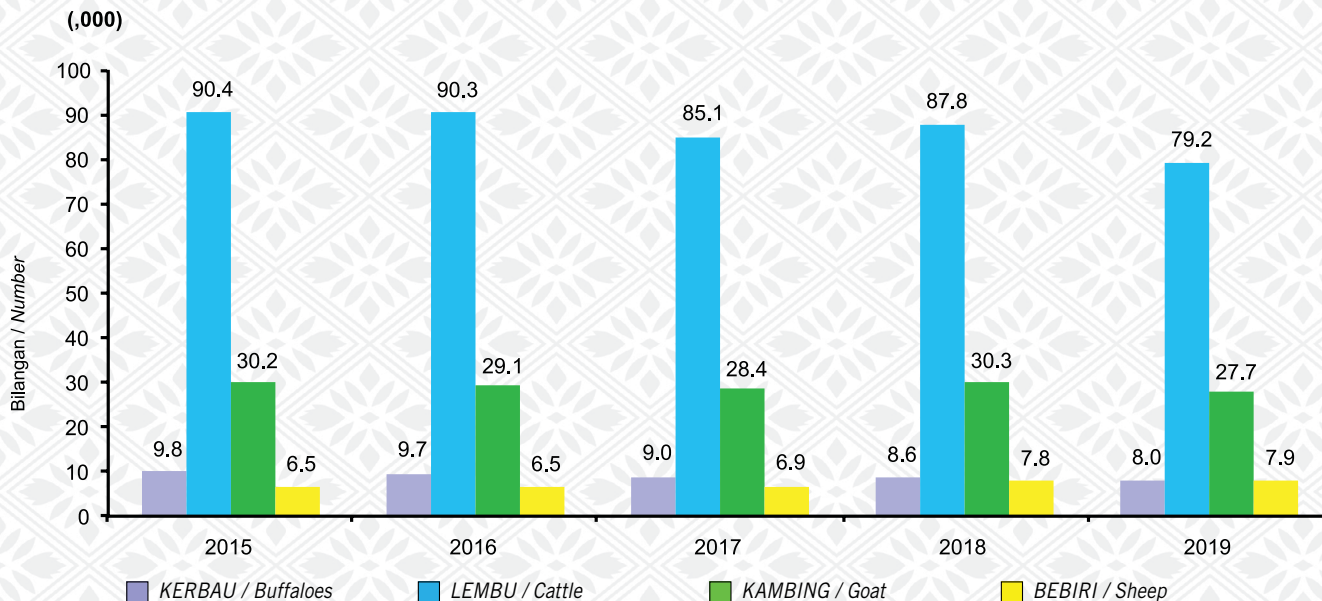
- Jabatan Perkhidmatan Veterinar Negeri Terengganu.

BANCIAN TERNAKAN 2009 - 2019*Livestock Census 2009 - 2019*

TAHUN <i>Year</i>	TERNAKAN / <i>Livestock (Bilangan/Number)</i>			
	KERBAU <i>Buffaloes</i>	LEMBU <i>Cattle</i>	KAMBING <i>Goat</i>	BEBIRI <i>Sheep</i>
2009	8,423	104,818	35,673	3,513
2010	9,363	102,820	37,401	3,289
2011	10,530	96,277	35,146	3,324
2012	9,870	91,226	32,685	2,902
2013	9,625	90,351	29,113	5,264
2014	9,268	88,317	26,519	6,065
2015	9,779	90,428	30,228	6,490
2016	9,747	90,279	29,066	6,476
2017	9,022	85,116	28,401	6,860
2018	8,585	87,792	30,272	7,752
2019	8,004	79,205	27,729	7,884

BANCIAN TERNAKAN 2015 - 2019

Livestock Census 2015 - 2019



Sumber:
- Jabatan Perkhidmatan Veterinar Negeri Terengganu.

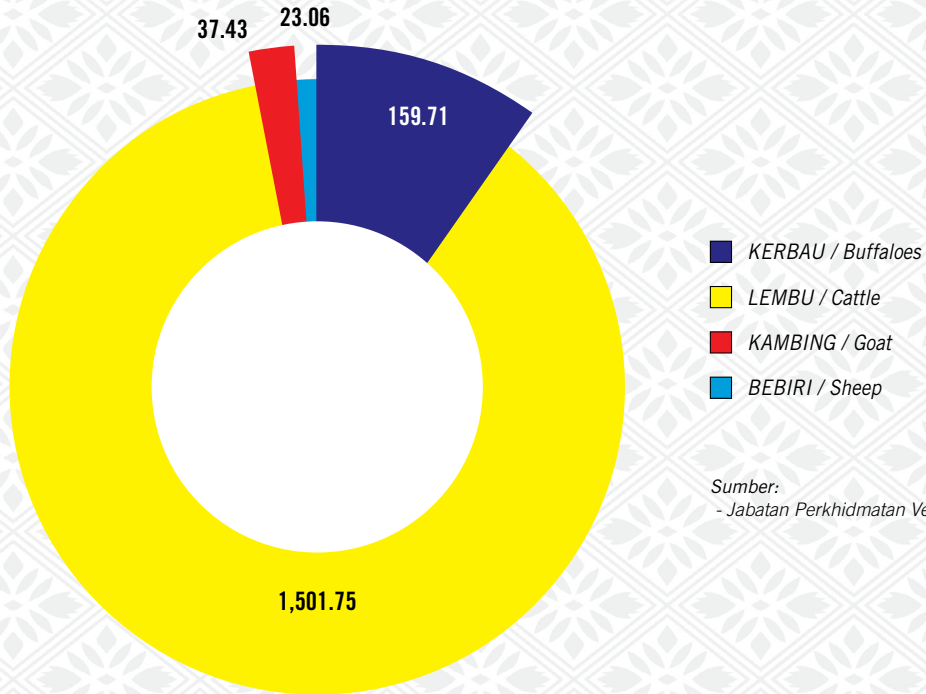
PENGELUARAN DAGING MENGIKUT JENIS DAN DAERAH

Meat Production by Type and District

DAERAH <i>District</i>	TERNAKAN / <i>Livestock (Bilangan / Number)</i>						
	KERBAU <i>Buffaloes</i>	LEMBU <i>Cattle</i>	KAMBING <i>Goat</i>	BEBIRI <i>Sheep</i>	AYAM <i>Chicken</i>	ITIK <i>Duck</i>	JUMLAH <i>Total</i>
BESUT	2.41	250.67	8.31	6.24	188.96	13.10	469.69
DUNGUN	43.30	250.36	4.30	1.42	555.36	6.61	861.35
HULU TERENGGANU	35.00	136.87	1.68	2.00	1,250.31	3.54	1,429.40
KEMAMAN	25.84	437.19	6.26	1.29	1,710.71	3.99	2,185.28
KUALA TERENGGANU	12.91	88.14	3.80	0.74	336.50	7.49	449.58
KUALA NERUS	24.78	46.13	4.59	2.23	387.84	16.85	482.42
MARANG	7.86	100.46	2.22	1.18	766.62	9.70	888.04
SETIU	7.60	191.93	6.27	7.96	143.54	0.84	358.14
JUMLAH / <i>Total</i>	159.71	1,501.75	37.43	23.06	5,339.84	62.13	7,123.92

PENGELUARAN DAGING DI TERENGGANU

Meat Production in Terengganu (Metrik Tan / Tonne Metric)



Sumber:
- Jabatan Perkhidmatan Veterinar Negeri Terengganu.

SELF SUFFICIENCY LEVEL (SSL) TERNAKAN

NILAI PENGELUARAN DAGING 2019

PERKARA	KERBAU	LEMBU	KAMBING	BEBIRI	AYAM	ITIK
SSL (%)	58.34		36.87		63.51	90.87
NILAI (Metrik Tan)	1,661.46		60.49		5,339.84	62.13
NILAI (RM)	41,536,500.00		1,572,740.00		36,844,896.00	358,795.00

JUMLAH BAKI KEPERLUAN

SSL (%)	41.64		63.13		36.49	9.13
NILAI (Metrik Tan)	1,186.68		103.57		3,068.03	6.24
NILAI (RM)	29,666,975.35		2,691,052.52		21,172,753.24	38,749.27

Sumber:

- Jabatan Pehidmatan Veterinar Negeri Terengganu.



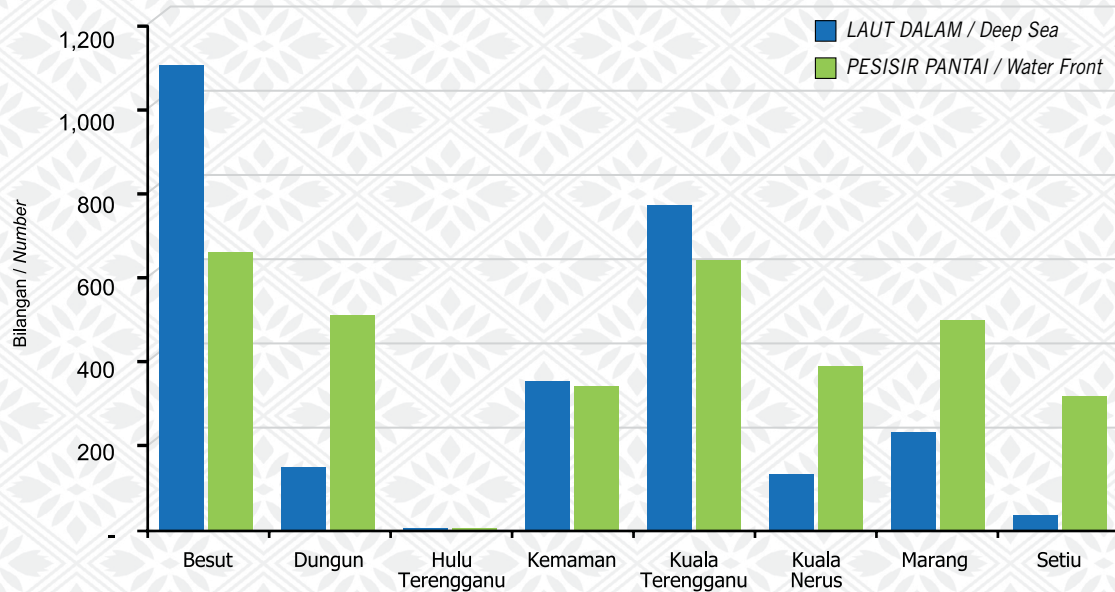
BILANGAN NELAYAN / PENTERNAK IKAN MENGIKUT KATEGORI

Number of Fishermen / Aquaculturist by Category

DAERAH <i>District</i>	LAUT DALAM / <i>Deep Sea</i>				PESISIR PANTAI / <i>Water Front</i>				TERNAKAN IKAN / <i>Aquaculture</i>			
	Bumiputera <i>Bumiputera</i>	Cina <i>Chinese</i>	Lain-lain <i>Others</i>	Jumlah <i>Total</i>	Bumiputera <i>Bumiputera</i>	Cina <i>Chinese</i>	Lain-lain <i>Others</i>	Jumlah <i>Total</i>	Bumiputera <i>Bumiputera</i>	Cina <i>Chinese</i>	Lain-lain <i>Others</i>	Jumlah <i>Total</i>
BESUT	116	-	1,000	1,116	653	-	-	653	346	4	12	362
DUNGUN	44	-	109	153	507	-	6	513	583	-	4	587
HULU TERENGGANU	-	-	-	-	-	-	-	-	69	-	-	69
KEMAMAN	72	-	286	358	324	1	22	347	150	-	-	150
KUALA TERENGGANU	109	-	673	782	632	-	11	643	91	14	1	106
KUALA NERUS	49	-	82	-	392	-	-	392	101	-	-	101
MARANG	14	-	220	234	491	-	13	504	131	-	-	131
SETIU	6	-	24	30	302	6	10	318	45	1	3	49
JUMLAH / <i>Total</i>	410	-	2,394	2,673	3,301	7	62	3,370	1,516	19	20	1,555

BILANGAN NELAYAN

Number of Fishermen



Nota:

Laut Dalam:

- Aktiviti perikanan yang dijalankan melebihi 30 batu nautika dari pantai dan kedalaman melebihi 180mm.
- Dijalankan oleh kumpulan nelayan yang menggunakan bot yang lebih besar dan menggunakan peralatan moden.
- 70 GRT dan lebih.

Pesisir Pantai:

- Aktiviti perikanan yang dijalankan di kawasan pinggir pantai yang kurang dari 30 batu nautika dari pesisir pantai.
- Dilakukan oleh nelayan pesisir pantai secara tradisional.
- Kurang dari 40 GRT.

Sumber:

- Jabatan Perikanan Negeri Terengganu.

Quality Of Life
TARAF HIDUP **11**



PENDAPATAN DAN TARAF HIDUP

Income and Quality of Life

PETUNJUK TERPILIH / <i>Selected Indicator</i>	2016	2017	2018	2019
KDNK (RM Juta) (Harga Malar 2015) <i>GDP (RM Million)</i>	32,133	33,968	34,820	36,000
KDNK PER KAPITA (RM Juta) (Harga Semasa) <i>GDP Per Capita (RM Million) (Current prices)</i>	27,434	29,855	30,216	30,933
PENDAPATAN ISI RUMAH BULANAN PURATA (RM) <i>Mean Monthly Household Income (RM)</i>	5,776.0	6,238.0	6,737.0	6,815.0
PERBELANJAAN PENGGUNAAN ISI RUMAH BULANAN PURATA (RM) <i>Mean Monthly Household Consumption Expenditure (RM)</i>	3,802	n.a	n.a	4,336
INSIDEN KEMISKINAN <i>Incidence of Poverty</i>	0.4	n.a	n.a	6.1
KEPADATAN PENDUDUK (Setiap KM Persegi) <i>Population Density (Per.KM Square)</i>	91	94	95	96
KADAR KELAHIRAN KASAR (Setiap Ribu) <i>Crude Birth Rate (Per Thousand)</i>	23.3	23.1	19	18.2
KADAR KEMATIAN KASAR (Setiap Ribu) <i>Crude Death Rate (Per Thousand)</i>	5.8	5.8	5.76	5.7
KADAR PERTAMBAHAN SEMULA JADI KASAR (Setiap Ribu) <i>Crude Rate of Natural Increase (Per Thousand)</i>	17.5	17.3	26.7	12.5

PENDAPATAN DAN TARAF HIDUP

Income and Quality of Life

73

PETUNJUK TERPILIH / <i>Selected Indicator</i>	2016	2017	2018	2019
KADAR KEMATIAN BAYI (Setiap Ribu) <i>Infant Mortality Rate (Per Thousand)</i>	7.2	6.2	6.18	6.52
JANGKAAN HAYAT KETIKA LAHIR MENGIKUT JANTINA <i>Life Expectancy at Birth by Sex</i>				
- LELAKI (<i>Male</i>)	68.9	69.1	69.2	69.3
- PEREMPUAN (<i>Female</i>)	74.6	74.9	75.1	75.3
BILANGAN MURID BAGI SETIAP GURU <i>Number of Students Per Teacher</i>	10.2	9.9	9.8	9.9
KADAR PENEMBUSAN JALUR LEBAR BAGI 100 PENDUDUK <i>Broadband Penetration Rate Per 100 Population</i>	70.2	81.9	90.7	99.5

Sumber:

- Jabatan Perangkaan Malaysia.
- Jabatan Pelajaran Negeri Terengganu.
- Jabatan Kesihatan Negeri Terengganu.



PERKHIDMATAN KESIHATAN MENGIKUT DAERAH

Health Services by District

BILANGAN / Number	BESUT	DUNGUN	HULU TERENGGANU	KEMAMAN	KUALA TERENGGANU	KUALA NERUS	MARANG	SETIU	JUMLAH Total
DOKTOR PERUBATAN / Doctors									
- KERAJAAN / Government	115	93	61	187	528	54	58	48	1,144
- SWASTA / Private	22	21	6	37	56	28	19	4	193
DOKTOR GIGI / Dentists									
- KERAJAAN / Government	30	21	23	37	64	22	24	14	235
- SWASTA / Private	4	7	2	10	18	8	3	1	53
PEMBANTU PERUBATAN / Medical Assistant									
- KERAJAAN / Government	96	78	71	87	223	35	39	40	669
- SWASTA / Private	-	-	-	5	3	1	-	-	9
JURURAWAT / Nurses									
- KERAJAAN / Government	263	219	156	253	248	147	183	116	1,585
- SWASTA / Private	9	12	-	22	216	7	8	-	274
ATENDAN / Attendant									
- KERAJAAN / Government	121	136	91	139	462	39	59	81	1,128
- SWASTA / Private	52	56	16	84	140	70	42	10	470

Sumber:

- Jabatan Kesihatan Negeri Terengganu.

KEMUDAHAN KESIHATAN MENGIKUT DAERAH

Health Infrastructure by District

77

BILANGAN / Number	BESUT	DUNGUN	HULU TERENGGANU	KEMAMAN	KUALA TERENGGANU	KUALA NERUS	MARANG	SETIU	JUMLAH Total
HOSPITAL / Hospital									
- KERAJAAN / Government	1	1	1	1	1	0	0	1	6
- SWASTA / Private	0	0	0	0	2	0	0	0	2
KLINIK KESIHATAN / Health Clinics									
- KERAJAAN / Government	8	9	5	12	5	4	6	4	53
- SWASTA / Private	22	21	6	37	52	27	18	4	187
KLINIK DESA / Rural Health Clinics									
- KERAJAAN / Government	19	14	17	18	18	10	14	13	123
- SWASTA / Private	0	0	0	0	0	0	0	0	0
KATIL / Beds									
- KERAJAAN / Government	140	100	125	152	1,107	0	0	76	1,700
- SWASTA / Private	0	0	0	0	110	0	0	0	110
AMBULAN / Ambulances									
- KERAJAAN / Government	18	17	13	19	17	7	10	10	111
- SWASTA / Private	0	0	0	2	2	0	1	0	5

Sumber:

- Jabatan Kesihatan Negeri Terengganu.

MAKLUMAT KESIHATAN

Statistic of Health

BILANGAN / Number	BESUT	DUNGUN	HULU TERENGGANU	KEMAMAN	KUALA TERENGGANU	KUALA NERUS	MARANG	SETIU	JUMLAH Total
LAHIR / Births	2,932	3,306	1,326	4,163	4,711	2,671	2,435	1,094	22,638
LAHIR HIDUP / Live Births	2,918	3,286	1,318	4,136	4,685	2,658	2,422	1,089	22,512
LAHIR MATI / Stillbirth	14	20	8	27	26	13	13	5	126
KEMATIAN BAYI / Infant Mortality	24	29	8	34	39	23	15	10	182
KEMATIAN NEONATAL Neonatal Mortality	14	16	7	25	25	13	9	10	119
KEMATIAN PERINATAL Perinatal Mortality	21	32	13	46	42	24	21	15	214
KEMATIAN IBU BERSALIN Maternal Mortality	2	2	-	2	-	2	-	-	8

Sumber:

- Jabatan Kesihatan Negeri Terengganu.

BILANGAN KES PENYAKIT YANG DIRAWAT DAN DILAPORKAN TAHUN 2016 - 2019

Number of Cases of Diseases Treated and Notified 2016 - 2019

79

JENIS PENYAKIT <i>Type of Diseases</i>	TAHUN / Year			
	2016	2017	2018	2019
TIBI <i>Tuberculosis</i>	769	752	777	711
DIPHTHERIA <i>Diphtheria</i>	-	1	-	-
BATUK KOKOL <i>Whooping Cough</i>	12	10	75	56
KANCING GIGI <i>Tetanus</i>	1	1	-	1
POLIO <i>Polio</i>	-	-	-	-
HEPATISIS B <i>Hepatitis B</i>	127	174	145	168
HEPATISIS C <i>Hepatitis C</i>	244	194	88	41

Sumber:

- Jabatan Kesihatan Negeri Terengganu.

INSIDEN PENYAKIT BERJANGKIT TAHUN 2016 - 2019

Incidence of Communicable Diseases 2016 - 2019

JENIS PENYAKIT <i>Type of Diseases</i>		BILANGAN (KADAR) / <i>Number (Rate)</i>			
		2016	2017	2018	2019
BAWAAN AIR & MAKANAN <i>Food and Water Borne Diseases</i>	Taun <i>Cholera</i>	-	-	-	-
	Tifoid <i>Typhoid</i>	5	2	1	1
	Keracunan Makanan <i>Food Poisoning</i>	907	578	413	858
	Hepatitis A <i>Hepatitis A</i>	-	1	-	-
	Disentri <i>Dysentery</i>	3	3	2	-
	Denggi <i>Dengue</i>	2,009	292	550	542
BAWAAN VEKTOR <i>Vector Borne Diseases</i>	Malaria <i>Malaria</i>	9	23	45	25
	Typhus & Lain-lain Richettsioses <i>Typhus & other Richettsioses</i>	-	1	-	-
	Filariasis <i>Filariasis</i>	7	15	6	7

Sumber:

- Jabatan Kesihatan Negeri Terengganu.



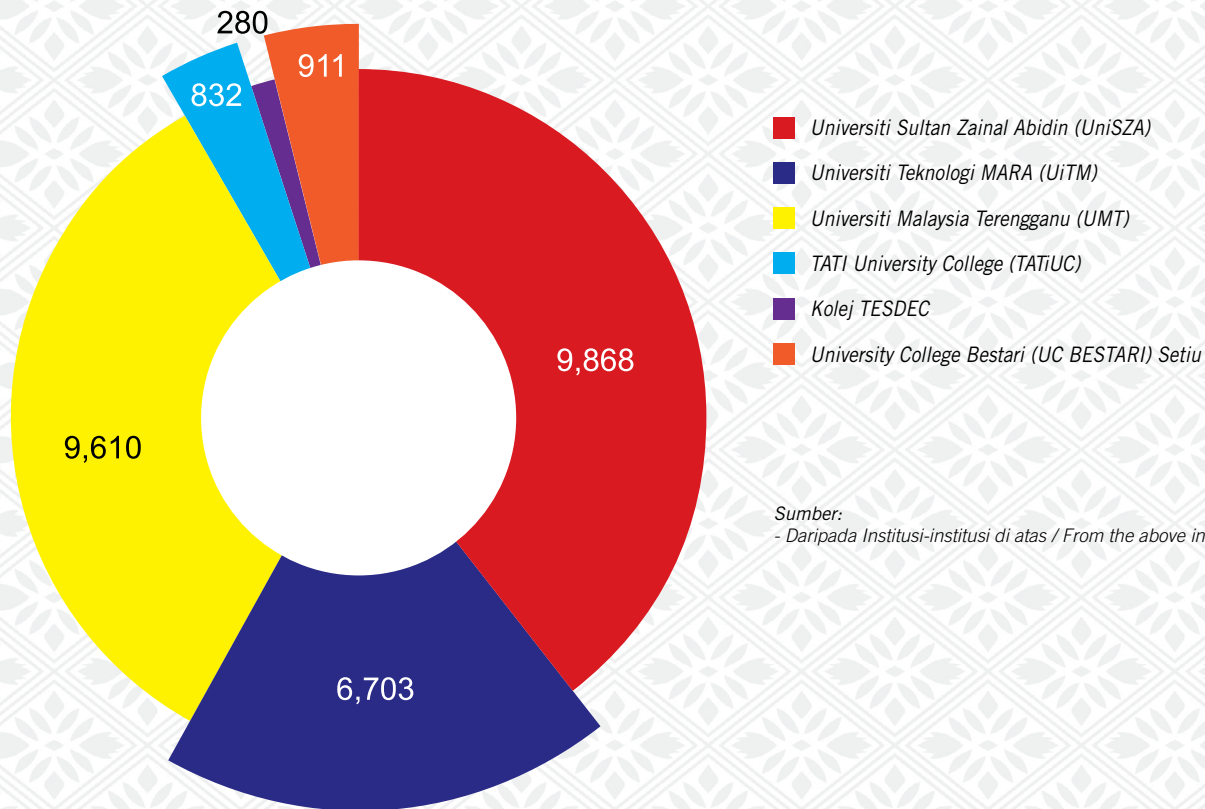
MAKLUMAT INSTITUSI PENGAJIAN TINGGI / INSTITUSI LATIHAN TEKNIKAL

Institution of Higher Learning / Technical Training Data

BILANGAN Number	INSTITUSI Institution	PENSYARAH Lecturer	PENUNTUT Student	KAKITANGAN LAIN / Others Staff
1	Universiti Sultan Zainal Abidin (UNISZA)	630	9,868	1,131
2	Universiti Teknologi MARA (UiTM) Kampus Dungun	265	4,835	282
3	Universiti Teknologi MARA (UiTM) Kampus Kuala Terengganu	62	1,079	80
4	Universiti Teknologi MARA (UiTM) Kampus Bukit Besi	51	789	79
5	Universiti Malaysia Terengganu (UMT)	559	9,610	1,204
6	UNIVERSITY COLLEGE TATI (UC TATI)	154	832	131
7	University College Bestari (UC Bestari) Setiu	92	911	86
8	Kolej TESDEC	23	280	64
9	Kolej Teknologi Cosmopoint, Terengganu	19	306	10
10	Kolej Komuniti Kuala Terengganu	72	502	23
11	Kolej Komuniti Kemaman, Terengganu	13	81	10
12	Kolej Komuniti Besut, Terengganu	12	108	16
13	Kolej Vokasional Besut	135	567	20
14	Kolej Vokasional Kemaman	134	782	20
15	Kolej Ketengah Sdn. Bhd., Al-Mukhtafi Billah Shah	10	447	18
16	Kolej Vokasional Wakaf Tembesu	121	704	25
17	Kolej Kejururawatan Kuala Terengganu	21	197	70
19	Kolej Kemahiran Tinggi MARA Kemaman	68	836	27
20	Akademi Perikanan Malaysia (APM), Terengganu	37	83	77
21	Institut Latihan Perindustrian (ILP), Kuala Terengganu	95	679	26
22	Institut Kemahiran Belia Negara (IKBN), Wakaf Tapai	59	872	23
23	Institut Kemahiran Belia Negara (IKBN), Kemasik	37	233	28
24	Institut Kemahiran MARA (IKM) Besut	67	467	31
25	Politeknik Kuala Terengganu	70	586	69
26	Politeknik Sultan Mizan Zainal Abidin Dungun	273	3,771	143
26	Politeknik Hulu Terengganu	45	331	25
27	Terengganu Safety Training Centre Sdn. Bhd. (TSTC)	10	12,545	37
28	Ruane TATI	7	230	14
29	Pusat Latihan Industri Perkayuan Terengganu (TTITC)	22	2,479	8
30	Akademi Binaan Malaysia Wilayah Timur (ABM)	42	1,164	25
31	Ranaco Education and Training Institute (RETI)	64	801	7

BILANGAN PENUNTUT INSTITUSI PENGAJIAN TINGGI / INSTITUSI LATIHAN TEKNIKAL

Number of Students in Institution of Higher Learning / Technical Training



Sumber:

- Daripada Institusi-institusi di atas / From the above institutions.

PENTADBIRAN JABATAN PENDIDIKAN NEGERI

	BESUT	DUNGUN	HULU TERENGGANU	KEMAMAN	KUALA TERENGGANU	KUALA NERUS	MARANG	SETIU	NEGERI TERENGGANU
BILANGAN SEKOLAH / No. of Schools									
RENDAH / Primary	54	48	49	47	53	29	29	43	352
MENENGAH / Secondary	22	24	17	24	23	16	13	13	152
- Kolej Tingkatan Enam	-	-	1	-	-	-	-	-	1
- Kolej Vokasional	2	1	1	1	-	1	-	-	6
- Sekolah Sukan	-	-	-	-	-	1	-	-	1
- SM Agama (SABK)	3	2	2	2	4	-	1	1	15
- SM + SR (Model Khas)	-	-	-	-	-	-	-	1	1
- SM Berasrama Penuh	-	1	1	-	1	2	-	1	6
- SM Teknik	-	-	-	-	-	1	-	-	1
- SMK	15	19	12	21	17	10	11	10	115
- SMK Agama	2	1	-	-	1	1	1	-	6
BILANGAN PELAJAR / No. of Students									
RENDAH / Primary	19,107	17,719	8,725	23,551	26,782	14,829	12,210	7,921	130,844
MENENGAH / Secondary	14,789	12,853	6,688	15,370	18,665	12,035	9,087	6,038	95,525
- Kolej Tingkatan Enam			163						163
- Kolej Vokasional	568	437		527		708			2,240
- Sekolah Sukan						163			163
- SM Agama (SABK)	1,759	1,148	1,102	1,264	2,514		763	603	9,153
- SM + SR (Model Khas)								695	695
- SM Berasrama Penuh		594	607		250	1,059		505	3,015
- SM Teknik						508			508
- SMK	10,914	10,095	4,816	13,579	14,907	8,426	7,450	4,235	74,422
- SMK Agama	1,548	579			994	1,171	874		5,166

PENTADBIRAN JABATAN PENDIDIKAN NEGERI									
	BESUT	DUNGUN	HULU TERENGGANU	KEMAMAN	KUALA TERENGGANU	KUALA NERUS	MARANG	SETIU	NEGERI TERENGGANU
BILANGAN GURU / No. of Teachers									
RENDAH / <i>Primary</i>	1,836	1,603	1,038	1,921	2,232	1,208	1,073	968	11,879
MENENGAH / <i>Secondary</i>	1,647	1,326	818	1,594	2,033	1330	939	764	10,451
- Kolej Tingkatan Enam	-	-	44	-	-	-	-	-	44
- Kolej Vokasional	135	75	-	131	-	123	-	-	464
- Sekolah Sukan	-	-	-	-	-	41	-	-	41
- SM Agama (SABK)	226	145	136	151	320	-	79	57	1,114
- SM + SR (Model Khas)	-	-	-	-	-	-	-	83	83
- SM Berasrama Penuh	-	61	63	-	35	156	-	62	377
- SM Teknik	-	-	-	-	-	52	-	-	52
- SMK	1,153	989	575	1,312	1,583	869	776	562	7,819
- SMK Agama	133	56	-	-	95	89	84	-	457
BILANGAN MURID PER GURU No. of Students Per Teachers									
RENDAH / <i>Primary</i>	10.4	11.1	8.4	12.3	12.0	12.3	11.4	8.2	11.0
MENENGAH / <i>Secondary</i>									
- Kolej Tingkatan Enam	-	-	3.7	-	-	-	-	-	3.7
- Kolej Vokasional	4.2	5.8	-	4.0	-	5.8	-	-	4.8
- Sekolah Sukan	-	-	-	-	-	4.0	-	-	4.0
- SM Agama (SABK)	7.8	7.9	8.1	8.4	7.6	-	9.7	10.6	8.2
- SM + SR (Model Khas)	-	-	-	-	-	-	-	8.3	8.3
- SM Berasrama Penuh	-	9.7	9.6	-	7.1	6.8	-	8.1	8.0
- SM Teknik	-	-	-	-	-	9.8	-	-	9.8
- SMK	9.5	10.2	8.4	10.3	9.4	9.7	9.6	7.5	9.5
- SMK Agama	11.6	10.3	-	-	10.5	13.2	10.4	-	11.3

Sumber: - Jabatan Pendidikan Negeri Terengganu.

PENTADBIRAN JABATAN HAL EHWAL AGAMA

	BESUT	DUNGUN	HULU TERENGGANU	KEMAMAN	KUALA TERENGGANU	KUALA NERUS	MARANG	SETIU	NEGERI TERENGGANU
BILANGAN SEKOLAH <i>No. of Schools</i>									
RENDAH / <i>Primary</i>	1	1	1	-	1	1	1	-	6
MENENGAH / <i>Secondary</i>									
- Sekolah Agama	3	1	2	1	3	1	2	1	14
BILANGAN PELAJAR <i>No. of Students</i>									
RENDAH / <i>Primary</i>	120	42	103	-	108	105	111	-	589
MENENGAH / <i>Secondary</i>									
- Sekolah Agama	1,628	821	959	986	2,034	166	986	604	8,184
BILANGAN GURU <i>No. of Teachers</i>									
RENDAH / <i>Primary</i>	12	10	13	-	14	12	14	-	75
MENENGAH / <i>Secondary</i>									
- Sekolah Agama	167	71	103	86	235	26	116	58	862
BILANGAN MURID PER GURU <i>No. of Students Per Teachers</i>									
RENDAH / <i>Primary</i>	10.0	4.2	7.9	-	7.7	8.8	7.9	-	7.9
MENENGAH / <i>Secondary</i>									
- Sekolah Agama	9.7	11.6	9.3	11.5	8.7	6.4	8.5	10.4	9.5

Sumber:

- Jabatan Hal Ehwal Agama Negeri Terengganu.

PERANGKAAAN PELAJARAN MENGIKUT DAERAH

Education Statistic by District

PENTADBIRAN YAYASAN TERENGGANU									
	BESUT	DUNGUN	HULU TERENGGANU	KEMAMAN	KUALA TERENGGANU	KUALA NERUS	MARANG	SETIU	NEGERI TERENGGANU
BILANGAN SEKOLAH <i>No. of Schools</i>									
RENDAH / <i>Primary</i>	-	-	-	-	-	-	-	-	-
MENENGAH / <i>Secondary</i>									
- Imtiaz	1	1	1	1	1	1	1	1	8
BILANGAN PELAJAR <i>No. of Students</i>									
RENDAH / <i>Primary</i>	-	-	-	-	-	-	-	-	-
MENENGAH / <i>Secondary</i>									
- Imtiaz	555	324	265	298	474	132	132	29	2,209
BILANGAN GURU <i>No. of Teachers</i>									
RENDAH / <i>Primary</i>	-	-	-	-	-	-	-	-	-
MENENGAH / <i>Secondary</i>									
- Imtiaz	119	96	72	72	106	50	31	47	593
BILANGAN MURID PER GURU <i>No. of Students Per Teachers</i>									
RENDAH / <i>Primary</i>	-	-	-	-	-	-	-	-	-
MENENGAH / <i>Secondary</i>									
- Imtiaz	4.66	3.37	3.68	4.13	4.47	2.64	4.25	4.65	4.04

Sumber:
- Yayasan Terengganu.



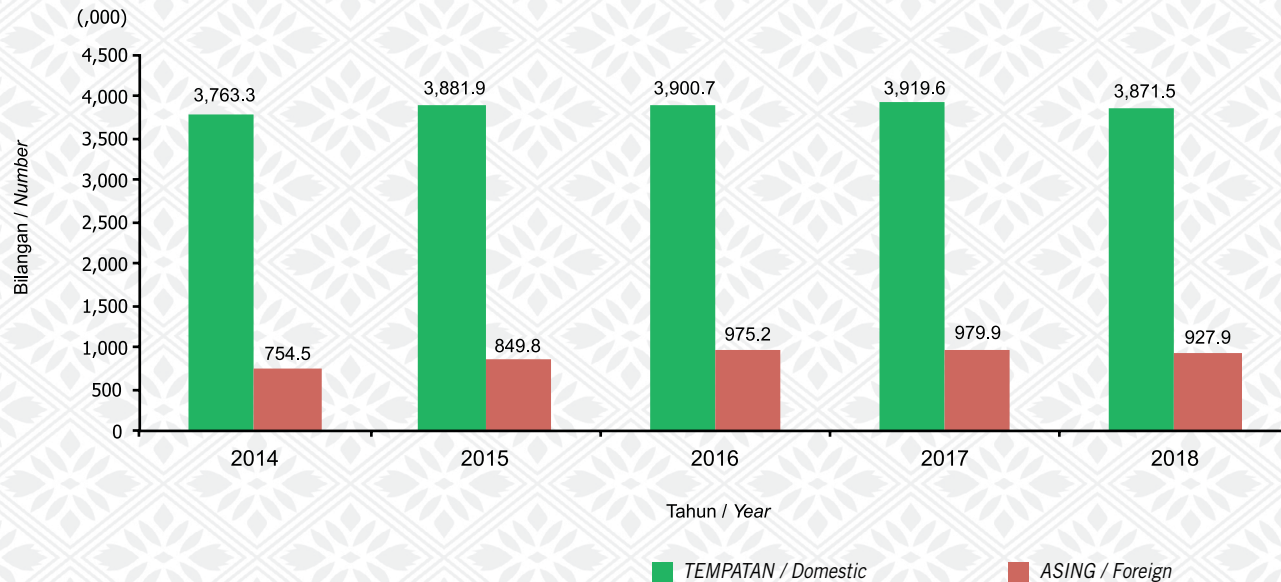
KETIBAAN PELANCONG KE TERENGGANU

Tourists Arrival in Terengganu

TAHUN <i>Year</i>	PELANCONG TEMPATAN <i>Domestic Tourist</i>	PELANCONG LUAR <i>Foreign Tourist</i>	JUMLAH <i>Total</i>
2009	2,963,250	341,526	3,304,776
2010	2,528,035	287,149	2,815,184
2011	2,587,735	578,476	3,166,211
2012	2,768,876	607,399	3,376,275
2013	3,229,704	807,426	4,037,130
2014	3,763,311	754,470	4,517,781
2015	3,881,863	849,831	4,731,694
2016	3,900,735	975,183	4,875,918
2017	3,919,602	979,900	4,899,502
2018	3,871,536	927,883	4,799,419
2019	4,251,584	1,018,816	5,270,400

KETIBAAN PELANCONG KE TERENGGANU

Tourists Arrival in Terengganu



Sumber:
- Jabatan Pelancongan Negeri Terengganu.

Nota:
- Angka-angka termasuk pelancong harian.
Figures are estimates including day-trippers.

BILANGAN HOTEL / CHALET*Number of Hotel / Chalets*

TEMPAT <i>Location</i>	BILANGAN HOTEL / RESORT <i>Number of Hotel / Resorts</i>	BILANGAN BILIK <i>Number of Rooms</i>
BESUT	40	821
DUNGUN	33	881
HULU TERENGGANU	10	136
KEMAMAN	48	1,719
KUALA TERENGGANU	77	3,367
KUALA NERUS	24	1,029
MARANG	26	493
SETIU	23	587
PULAU REDANG	17	1,304
PULAU LANG TENGAH	3	195
PULAU KAPAS / PULAU GEMIA	10	306
PULAU TENGGOL	3	61
PULAU PERHENTIAN KECIL	30	774
PULAU PERHENTIAN BESAR	20	771
TASIK KENYIR	9	123
JUMLAH / Total	373	12,567

*Sumber:**- Jabatan Pelancongan Negeri Terengganu.*

DATA ASAS SEKTOR PELANCONGAN

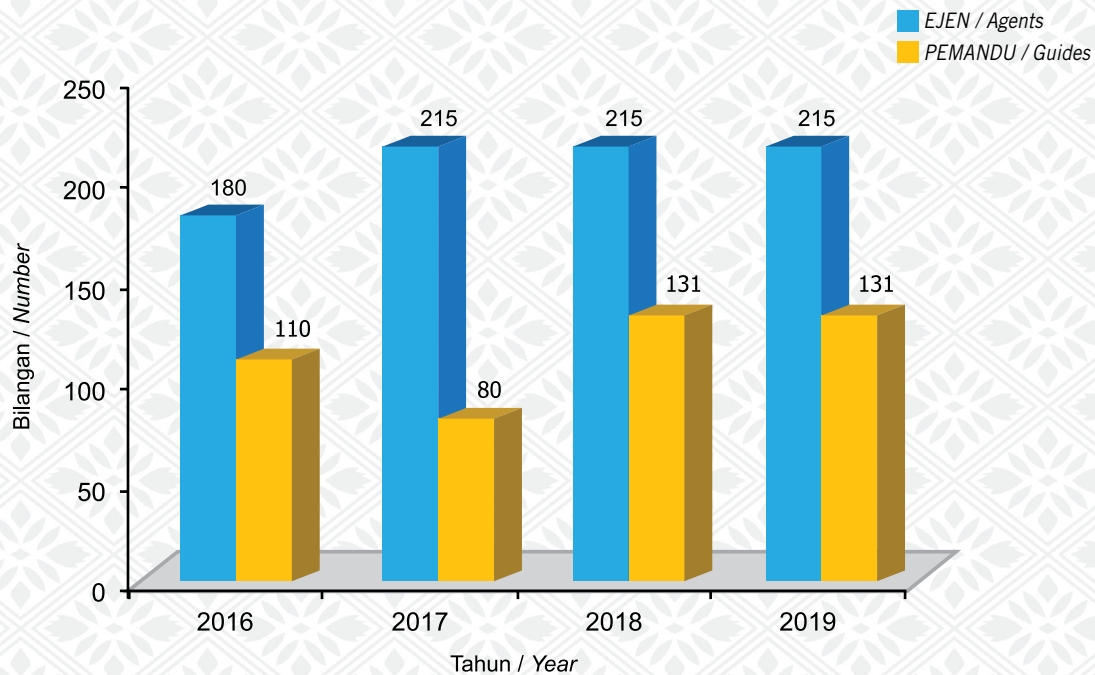
Basic Tourism Sector Data

93

	2016	2017	2018	2019
Purata Hari Penginapan Pelancong Asing <i>Average Day of Stays of Foreign Tourist</i>	5.0	4.5	4.3	5.0
Purata Hari Penginapan Pelancong Tempatan <i>Average Day of Stays of Domestic Tourist</i>	3.8	3.6	3.7	3.7
Sumbangan Sektor Kepada Ekonomi (RM Bilion) <i>Sectorial Contribution to the Economy (RM Billion)</i>	4.73	4.65	4.58	5.08
Bilangan Ejen Pelancongan Berdaftar <i>Number of Registered Tourist Agents</i>	180	215	215	215
Bilangan Pemandu Pelancong <i>Number of Tourist Guides</i>	110	80	131	131
Kadar Purata Penginapan Hotel (%) <i>Average Hotel Occupancy Rate (%)</i>	47.4	45	45.5	46.5

BILANGAN EJEN / PEMANDU PELANCONG

Number of Tourist Agents / Guides



Sumber:
- Jabatan Pelancongan Negeri Terengganu.

Transports, Infrastructure
PENGANGKUTAN, INFRASTRUKTUR

15



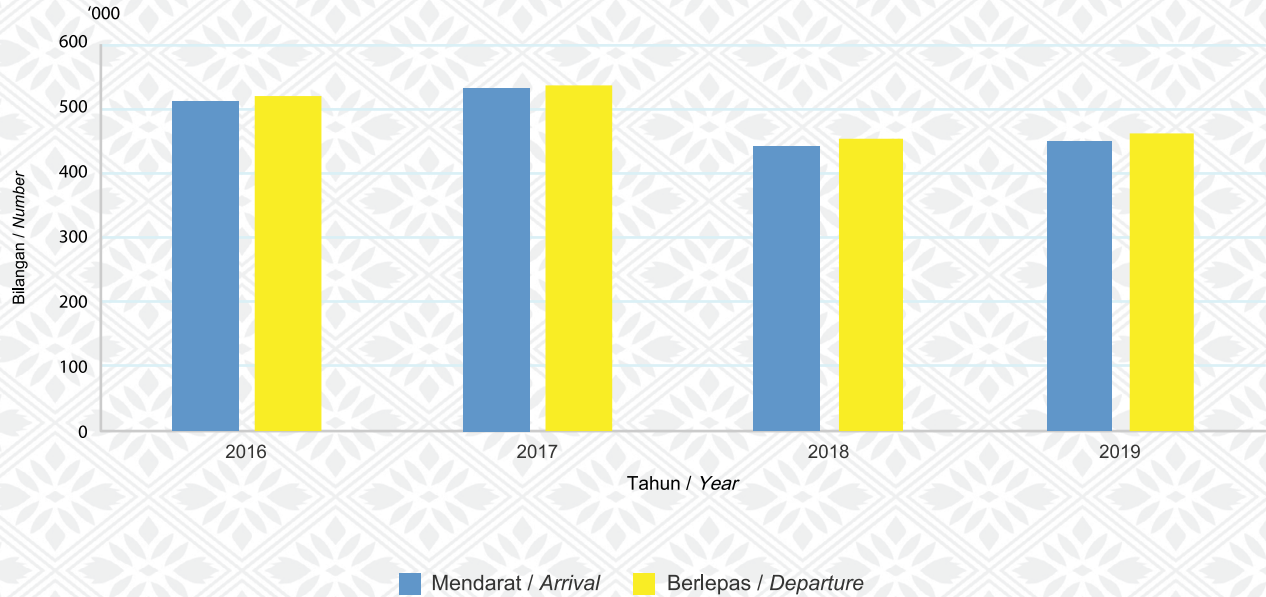
PERGERAKAN PENUMPANG, MEL DAN KARGO 2009 - 2019

Movement of Passenger, Mail and Cargo 2009 - 2019

TAHUN Year	PENUMPANG / <i>Passenger</i>			MEL / <i>Mail (kg)</i>		KARGO / <i>Cargo (kg)</i>	
	MENDARAT / <i>Arrival</i>	BERLEPAS / <i>Departure</i>	SINGGAH / <i>Transit</i>	MENDARAT / <i>Arrival</i>	HANTAR / <i>Departure</i>	MENDARAT / <i>Arrival</i>	HANTAR / <i>Departure</i>
2009	321,935	346,463	682	10,134	140,337	27,345	157,722
2010	341,933	344,991	-	15,604	147,444	42,444	171,556
2011	347,000	335,380	1,523	8,436	34,714	83,554	154,860
2012	389,998	395,321	1,773	36,077	9,342	116,946	154,869
2013	443,734	449,064	-	37,187	581	434,446	523,116
2014	539,111	545,159	-	36,312	90	425,780	464,005
2015	537,965	541,077	-	38,689	80	478,142	473,398
2016	513,728	520,639	-	-	-	449,834	431,220
2017	530,780	537,066	-	2,183	90	539,203	410,535
2018	441,316	453,421	-	-	-	252,893	109,734
2019	451,390	462,281	158	-	348	332,570	93,862

PERGERAKAN PENUMPANG

Movement of Passenger



Sumber:
- Malaysia Airports Sdn. Bhd.

PERGERAKAN PENUMPANG, MEL DAN KARGO

Movement of Passenger, Mail and Cargo

PERGERAKAN <i>Movements</i>	LAPANGAN TERBANG / <i>Airport</i>
	SULTAN MAHMUD (Antarabangsa / <i>International</i>)
PENUMPANG / <i>Passenger</i>	
MENDARAT / <i>Arrival</i>	451,390
BERLEPAS / <i>Departure</i>	462,281
SINGGAH / <i>Transit</i>	158
JUMLAH / <i>Total</i>	913,829
MEL / <i>Mail (Kg)</i>	
MENDARAT / <i>Arrival</i>	-
HANTAR / <i>Departure</i>	348
JUMLAH / <i>Total</i>	348
KARGO / <i>Cargo (Kg)</i>	
MENDARAT / <i>Arrival</i>	332,570
HANTAR / <i>Departure</i>	93,862
JUMLAH / <i>Total</i>	426,432

Sumber:

- Malaysia Airports Sdn. Bhd.

PANJANG JALAN MENGIKUT DAERAH

Road Distance by District

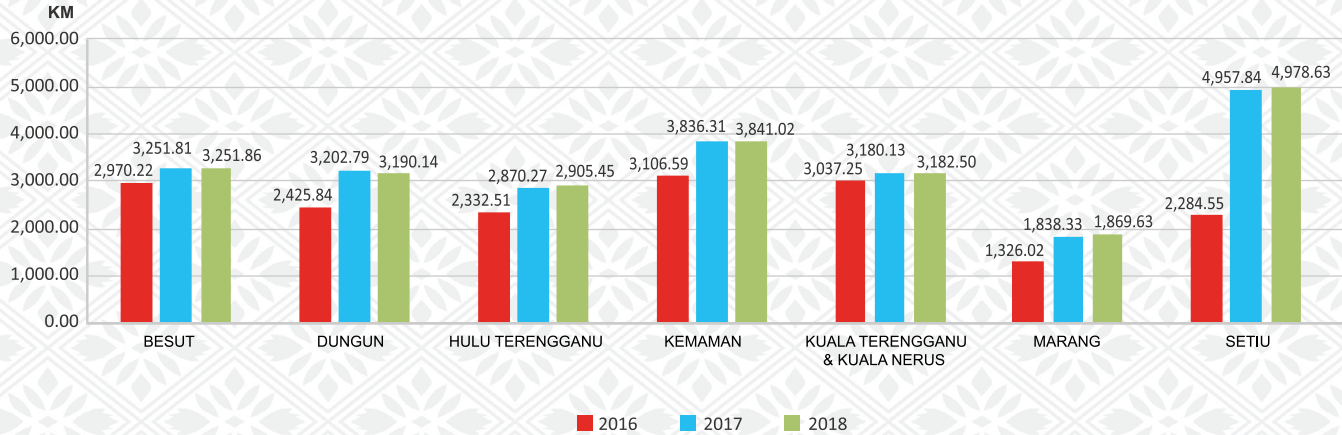
DAERAH District	KM								
	2017			2018			2019		
	PERSEKUTUAN Federal	NEGERI State	JUMLAH Total	PERSEKUTUAN Federal	NEGERI State	JUMLAH Total	PERSEKUTUAN Federal	NEGERI State	JUMLAH Total
BESUT	111.30	2,858.92	2,970.22	119.77	3,132.04	3,251.81	106.42	3,145.44	3,251.86
DUNGUN	279.06	2,146.78	2,425.84	296.08	2,906.71	3,202.79	279.06	2,911.08	3,190.14
HULU TERENGGANU	245.49	2,087.02	2,332.51	233.75	2,636.52	2,870.27	245.49	2,659.96	2,905.45
KEMAMAN	300.72	2,805.87	3,106.59	289.33	3,546.98	3,836.31	300.72	3,540.30	3,841.02
KUALA TERENGGANU	29.01	2,009.75	2,038.76	*108.01	2,057.78	2,165.79	*104.55	2,051.52	2,156.07
KUALA NERUS	75.54	922.945	998.49	-	1,014.34	1,014.34	-	1,026.43	1,026.43
MARANG	79.99	1,246.03	1,326.02	74.15	1,764.18	1,838.33	79.99	1,789.64	1,869.63
SETIU	154.60	2,129.95	2,284.55	158.05	4,799.79	4,957.84	154.60	4,824.03	4,978.63
JUMLAH / Total	1,275.71	16,207.25	17,482.96	1,279.14	21,858.34	23,137.48	1,270.83	21,948.40	23,219.23

Nota:

- *Termasuk Kuala Nerus

PANJANG JALAN DI TERENGGANU

Road Distance in Terengganu



Sumber:

- Jabatan Kerja Raya Negeri Terengganu.

PANJANG JALAN MENGIKUT DAERAH

Road Distance by District

101

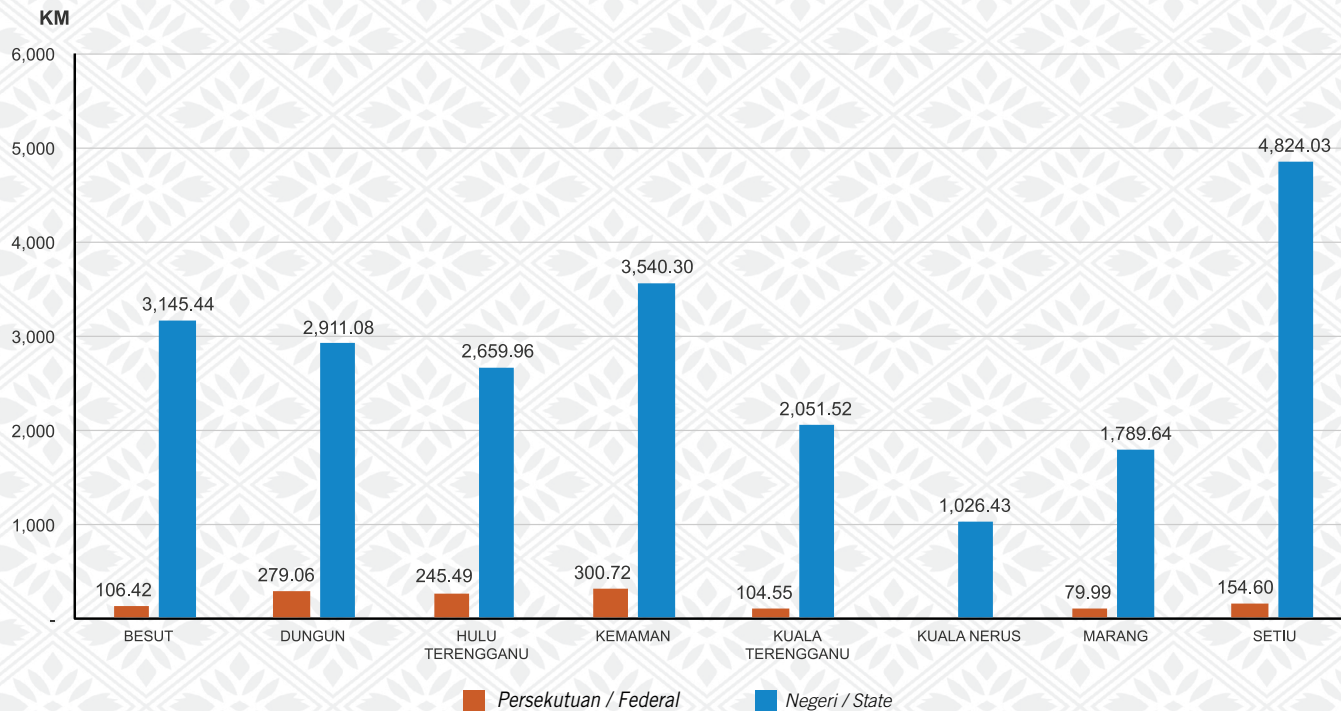
DAERAH <i>District</i>	PERSEKUTUAN <i>Federal</i>	NEGERI <i>State</i>	JABATAN / <i>Department</i>			
			JABATAN KERJA RAYA <i>PWD</i>	KERAJAAN TEMPATAN <i>Local Council</i>	PEJABAT DAERAH <i>District Office</i>	PENGALIRAN & SALIRAN <i>Irrigation & Drainage</i>
BESUT	106.42	3,145.44	355.92	201.84	1,909.88	677.78
DUNGUN	279.06	2,911.08	325.03	413.88	972.84	1,199.31
HULU TERENGGANU	245.49	2,659.96	307.46	212.22	964.59	1,175.68
KEMAMAN	300.72	3,540.30	414.56	511.02	1,110.86	1,503.85
KUALA TERENGGANU	*104.55	2,051.52	193.26	*599.42	987.65	271.18
KUALA NERUS	-	1,026.43	121.21	-	852.65	52.57
MARANG	79.99	1,789.64	219.03	197.68	1,168.79	204.12
SETIU	154.60	4,824.03	204.81	114.52	2,425.38	289.67
JUMLAH / Total	1,270.83	21,948.40	2,141.28	2,250.58	10,392.64	5,374.16

Nota:

- *Termasuk Kuala Nerus

PANJANG JALAN DI TERENGGANU

Road Distance in Terengganu



Sumber:

- Jabatan Kerja Raya Negeri Terengganu.

KEMUDAHAN INFRASTRUKTUR

Infrastructure Facilities

103

INFRASTRUKTUR / Infrastructure	2017	2018	2019
JALAN (km) / Roads (km)			
NEGERI / State	16,207.3	21,858.34	21,948.43
PERSEKUTUAN / Federal	1,275.7	1,279.14	1,270.83
JUMLAH / Total	17,483.0	23,137.48	23,219.26
BEKALAN ELEKTRIK / Electricity			
PENDUDUK MENIKMATI BEKALAN Population Served (%)	100.0	100.0	100.0
BEKALAN AIR / Water Supply			
PENDUDUK MENIKMATI BEKALAN (%) Population Served (%)	99.5	100.0	100.0

Sumber:

- Jabatan Kerja Raya Negeri Terengganu.
- Syarikat Air Terengganu Sdn. Bhd.
- Tenaga Nasional Berhad.

PENGELUARAN LOJI AIR

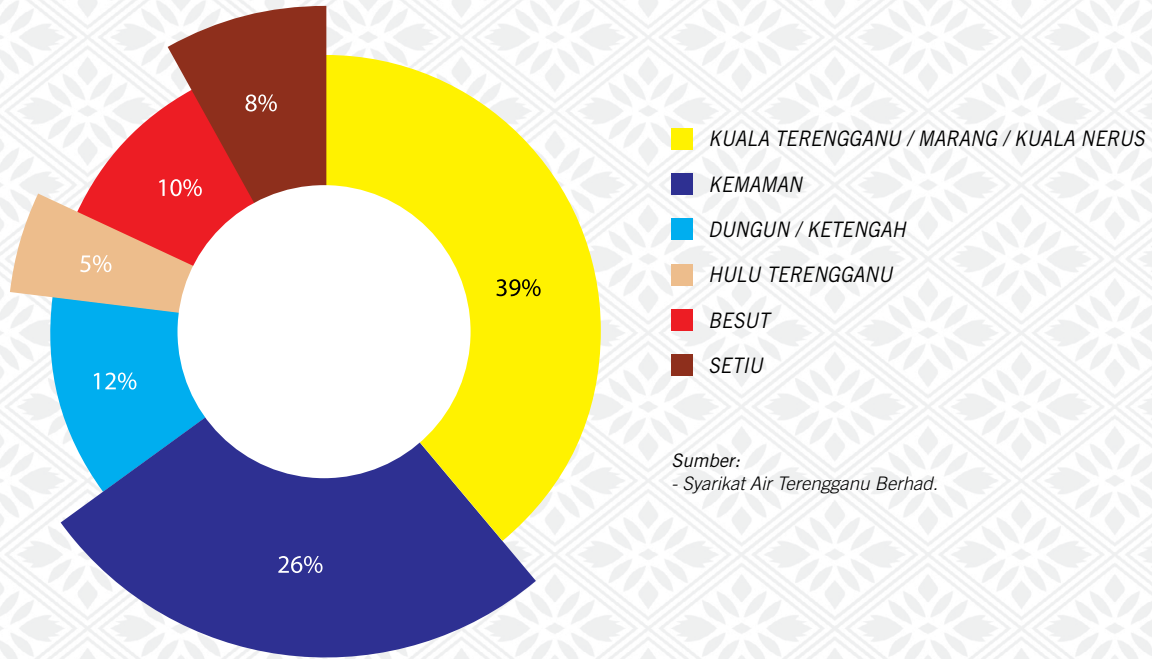
Water Plant Production

104

DAERAH <i>District</i>	NAMA LOJI <i>Plant</i>	PENGELUARAN AIR BERSIH <i>Treated Water Production (M³)</i>
KUALA TERENGGANU / MARANG / KUALA NERUS	Kepong I	25,958,595.00
	Kepong II	58,593,707.00
	Bukit Losong	10,883,720.00
	JUMLAH / Total	95,436,022.00
KEMAMAN	Bukit Sah	55,903,994.00
	Loji Kemudi	4,907,944.00
	JUMLAH / Total	60,811,938.00
DUNGUN / KETENGAH	Bukit Bauk	10,789,129.00
	Serdang	5,071,044.00
	Tepus	3,386,411.00
	Kemudi	36,589,339.00
	JUMLAH / Total	55,835,923.00
HULU TERENGGANU	Jerangau	-
	Hulu Terengganu	17,701,302.00
	JUMLAH / Total	17,701,302.00
BESUT	Bukit Bunga	24,319,092.00
		JUMLAH / Total
SETIU	Sg. Tong	13,057,104.00
		JUMLAH / Total
JUMLAH BESAR / Grand Total		267,161,381.00

KADAR PENGELUARAN AIR BERSIH

Treated Water Production



Sumber:
- Syarikat Air Terengganu Berhad.

PENGGUNAAN PERKHIDMATAN ELEKTRIK MENGIKUT DAERAH

Electricity Utilization Services by District

DAERAH <i>District</i>	BILANGAN PENGGUNA <i>Number of User</i>	KAPASITI TENAGA <i>Energy Capacity (MW)</i>	AGIHAN BEKALAN <i>Distribution Served (%)</i>
BESUT	46,494	43.92	100
DUNGUN	51,215	58.37	100
HULU TERENGGANU	25,179	20.01	100
KEMAMAN	65,187	133.83	100
KUALA TERENGGANU	74,756	96.05	100
KUALA NERUS	49,836	68.55	100
MARANG	40,361	19.62	100
SETIU	19,309	13.76	100
JUMLAH / Total	372,337	454.11	100

Sumber:

- Tenaga Nasional Berhad.

STESEN / Station	KAPASITI / Capacity
SULTAN MAHMUD KENYIR	4 x 100 MW
SULTAN MAHMUD KENYIR II	2 x 7.5 MW 2 x 125 MW
JANA ELEKTRIK SWASTA	
<i>SOLAR:</i>	
1. SYNERGY GENERATED SDN BHD	5 MW
2. MYWINDOW PORTAL SDN BHD	1 MW
3. KUALA BERANG POWER SOLUTION SDN BHD	1 MW
4. PS GREEN ENERGY SDN BHD	1 MW
5. PENGGUNA INDIVIDU (40 PENGGUNA)	1.2 MW
6. EPIC SOLAR	18 MW
LAIN-LAIN SUMBER JANA ELEKTRIK (Sila Nyatakan)	
PULAU PERHENTIAN :	
- JANAKUASA DIESEL	(3 X 200 KW) + (1 X 500KW)
- WIND TURBINE	2 X 100 KW
- SOLAR	1 X 100 KW
PULAU REDANG :	
- JANAKUASA DIESEL	4 X 500 KW
MINI HIDRO SG. BERANG	422 KW
MINI HIDRO SG. CHERALAK	500 KW
JUMLAH / Total	678.522 KW

Sumber:

- Tenaga Nasional Berhad.

Housing
PERUMAHAN **16**



PERMINTAAN RUMAH KOS RENDAH

Low Cost Housing Demand

DAERAH <i>District</i>	BILANGAN PERMINTAAN <i>Number of Demand</i>	BILANGAN PEMBINAAN (UNIT) <i>Number of Building (Unit)</i>	
		SIAP SEHINGGA 2019 <i>Completed until 2019</i>	DALAM PEMBINAAN <i>Under Construction</i>
BESUT	16,463	1,115	100
DUNGUN	19,555	1,043	-
KEMAMAN	27,662	1,658	420
KUALA TERENGGANU	36,172	1,792	-
KUALA NERUS	10,414	1,520	322
HULU TERENGGANU	8,965	600	250
MARANG	10,225	291	238
SETIU	3,723	133	-
JUMLAH / Total	133,179	8,152	1,330

Sumber:

- Bahagian Perumahan Pejabat Setiausaha Kerajaan Terengganu.

Social Amenities

KEMUDAHAN SOSIAL

17



KEMUDAHAN SOSIAL / ASAS NEGERI

State Basic / Social Amenities

DAERAH <i>District</i>	BALAI POLIS <i>Police Station</i>	PONDOK POLIS <i>Police Bit</i>	PEJABAT POS <i>Post Office</i>	PEJABAT POS MINI <i>Mini Post Office</i>	GELANGGANG FUTSAL <i>Futsal Court</i>
BESUT	4	7	3	1	40
DUNGUN	6	4	5	1	19
HULU TERENGGANU	3	1	2	2	16
KEMAMAN	6	8	5	1	71
KUALA TERENGGANU	*7	*4	5	1	8
KUALA NERUS	0	0	3	1	31
MARANG	4	1	2	1	7
SETIU	4	3	3	1	27
JUMLAH / Total	34	24	28	9	219

Sumber:

- Ibu Pejabat Kontinjen Polis Negeri Terengganu.
- Pos Malaysia Berhad.
- Pejabat Daerah.

Nota:

- * Termasuk Kuala Nerus.

DAERAH <i>District</i>	MASJID <i>Mosque</i>	SURAU	GEREJA <i>Church</i>	KUIL <i>Temple</i>	TOKONG <i>Post Office</i>
BESUT	85	250	-	-	-
DUNGUN	51	124	-	-	1
HULU TERENGGANU	80	137	-	-	-
KEMAMAN	50	247	-	2	-
KUALA TERENGGANU	88	327	1	-	3
KUALA NERUS	48	176	-	-	-
MARANG	53	194	-	-	-
SETIU	53	95	-	-	-
JUMLAH / Total	508	1,550	1	2	4

Sumber:

- Jabatan Hal Ehwal Agama Negeri Terengganu.
- Jabatan Pendaftaran Pertubuhan Malaysia.



BILANGAN PENGHUNI DI INSTITUSI KEBAJIKAN AM MENGIKUT DAERAH

Number of Inmates at Welfare Service Institutions by District

DAERAH <i>District</i>	INSTITUSI WARGA EMAS <i>Elderly Institution</i>	INSTITUSI / PUSAT JAGAAN <i>Care Centre Institution</i>	INSTITUSI ORANG KELAINAN UPAYA (OKU) <i>Disabled Institution</i>	
			PDK DI PUSAT <i>Centre CBR</i>	PDK DI RUMAH <i>Home CBR</i>
BESUT	223	104	207	44
DUNGUN	397	-	255	131
HULU TERENGGANU	127	167	99	53
KEMAMAN	14	102	111	50
KUALA TERENGGANU	-	211	130	53
KUALA NERUS	-	44	144	75
MARANG	231	537	96	45
SETIU	175	-	72	47
JUMLAH / Total	1,167	1,165	1,114	498

Sumber:

- Jabatan Kebajikan Masyarakat Negeri Terengganu.

Nota:

- PDK - Pemulihan Dalam Komuniti.

- CBR - Community-Based Rehabilitation.

BILANGAN JENAYAH TAHUN 2016-2019

Number of Crimes 2016-2019

117

JENIS JENAYAH / Type of Crimes	2016	2017	2018	2019
JENAYAH KEKERASAN / Violent Crimes				
BUNUH <i>Murder</i>	11	5	2	1
ROGOL <i>Rape</i>	81	64	63	80
SAMUN ^a <i>Robbery</i>	148	155	102	94
MENCEDERAKAN MANUSIA <i>Causing Bodily Injuries</i>	167	130	124	118
JUMLAH / Total	407	354	291	293

Nota:

-^a : Termasuk samun berkawan bersenjata api, samun berkawan tidak bersenjata api, samun bersenjata api dan samun tidak bersenjata api.

BILANGAN JENAYAH TAHUN 2016-2019

Number of Crimes 2016-2019

JENIS JENAYAH / <i>Type of Crimes</i>	2016	2017	2018	2019
JENAYAH HARTA BENDA / <i>Property Crimes</i>				
PECAH RUMAH DAN CURI <i>House Break-in and Theft</i>	452	456	420	496
KECURIAN KENDERAAN / <i>Vehicles Theft</i>				
LORI <i>Van</i>	28	22	10	12
KERETA <i>Motocar</i>	203	146	77	79
MOTOSIKAL / SKUTER <i>Motocycle / Scooter</i>	949	914	605	466
CURI / RAGUT <i>Theft / Snatch</i>	8	-	1	1
KECURIAN LAIN <i>Other Theft</i>	447	365	419	523
JUMLAH / <i>Total</i>	2,087	1,903	1,532	1,577

Sumber:

- Jabatan Perangkaan Malaysia.
- Polis Diraja Malaysia Terengganu.

BILANGAN KEMALANGAN JALAN RAYA YANG DILAPORKAN MENGIKUT DAERAH

Number of Road Accident Reported by District

119

DAERAH <i>District</i>	BILANGAN / <i>Number</i>	
	KEMALANGAN JALAN RAYA <i>Road Accident</i>	KEMALANGAN MAUT <i>Death Accident</i>
BESUT	991	37
DUNGUN	1,831	37
HULU TERENGGANU	816	30
KEMAMAN	2,494	52
KUALA TERENGGANU / KUALA NERUS	3,733	56
MARANG	948	32
SETIU	572	17
JUMLAH / <i>Total</i>	11,385	261

Sumber:

- Polis Diraja Malaysia Terengganu.

KES PENCEMARAN YANG DILAPORKAN TAHUN 2016-2019

Pollutant Cases Reported 2016-2019

JENIS PENCEMARAN <i>Type of Pollutant</i>	TAHUN / Year			
	2016	2017	2018	2019
AIR / <i>Water</i>	7	9	13	21
UDARA / <i>Air</i>	128	31	45	63
BUANGAN TERJADUAL / <i>Scheduled Waste</i>	4	1	2	4
BUNYI / <i>Noise</i>	3	1	2	2
PEMBAKARAN TERBUKA / <i>Open Burning</i>	138	34	64	168
LAIN-LAIN / <i>Others</i>	4	10	13	17
JUMLAH / Total	284	86	139	275

Sumber:

- Jabatan Alam Sekitar Negeri Terengganu.

INDEKS KUALITI AIR SUNGAI

River Water Quality Index

BIL. NO.	LEMBANGAN <i>Basin</i>	SUNGAI / STESEN <i>River / Station</i>	INDEKS KUALITI AIR SUNGAI <i>River Water Quality Index</i>
			<i>River / Station</i>
1	BESUT	JERTIH	84
2		BESUT	89
3		BESUT	91
4		BESUT	91
5		BESUT	91
6		BESUT	89
7	CHUKAI	IBOK	79
8		IBOK	85
9		CHUKAI	80
10		RUANG	74
11		RUANG	73
12		BUNGKUS	82
13	DUNGUN	TELEMBOH	85
14		DUNGUN	90
15		DUNGUN	88
16		DUNGUN	88
17		DUNGUN	89
18		DUNGUN	85
19	IBAI	IBAI	75
20		IBAI	80
21		IBAI	77
22	KLUANG	KLUANG	81

INDEKS KUALITI AIR SUNGAI

River Water Quality Index

BIL. NO.	LEMBANGAN <i>Basin</i>	SUNGAI / STESEN <i>River / Station</i>	INDEKS KUALITI AIR SUNGAI <i>River Water Quality Index</i>	
			2019	
23	KEMAMAN	RANSAN	64	
24		RANSAN	84	
25		CHERUL	85	
26		CHERUL	86	
27		NERAM	38	
28		PERASING	80	
29		KEMAMAN	89	
30		KEMAMAN	84	
31		KEMAMAN	77	
32		CHERUL	83	
33		KERTIH	KERTIH	84
34			KERTIH	82
35	MERCHANG	LANDAS	60	
36		MERCHANG	73	
37	MERANG	MERANG	77	
38	MARANG	KERAK	79	
39		MARANG	83	
40		TEMALA	87	
41	PAKA	BESUL	86	
42		RENGAT	83	
43		RASAU	78	
44		RASAU	78	
45		PAKA	84	
46		PAKA	84	
47		PAKA	86	

INDEKS KUALITI AIR SUNGAI

River Water Quality Index

BIL. NO.	LEMBANGAN Basin	SUNGAI / STESEN River / Station	INDEKS KUALITI AIR SUNGA River Water Quality Index
			2019
48	SETIU	CHALOK	87
49		BARI	91
50		TAROM	88
51		SETIU	84
52		CHALOK	89
53		CHALOK	85
54		SETIU	87
55		TERENGGANU	86
56	TERENGGANU	BERANG	91
57		TERENGGANU	91
58		NERUS	84
59		NERUS	91
60		NERUS	91
61		PUEH	66
62		PUEH	73
63		TERENGGANU	87
64		NERUS	60
65		BERANG	90
66		TELEMONG	86
67		TERENGGANU	88
68		NERUS	87
69	NERUS	90	

Sumber:
- Jabatan Alam Sekitar Negeri Terengganu.

Nota:
- Stesen telah ditutup.

INDEKS
Index

Bersih

81 - 100

BILANGAN PUSAT LITERASI KOMPUTER DAN PUSAT SUMBER

Number of Computer Literacy Centre and Resources Centre

DAERAH / PARLIMEN <i>District / Parliament</i>	PUSAT LITERASI KOMPUTER <i>Computer Literacy Centre</i>	PUSAT SUMBER <i>Resources Centre</i>
BESUT	-	2
DUNGUN	1	1
HULU TERENGGANU	-	1
KEMAMAN	-	-
KUALA TERENGGANU	-	-
KUALA NERUS	1	1
MARANG	-	3
SETIU	-	1
JUMLAH / Total	2	9

Sumber:

- Jabatan Kemajuan Masyarakat Negeri Terengganu.

BILANGAN TAMAN ASUHAN KANAK-KANAK (TASKA)

Number of Children Care Centre (TASKA)

125

DAERAH / PARLIMEN <i>District / Parliament</i>	BILANGAN INSTITUSI <i>Number of Institution</i>	BILANGAN PENGHUNI / <i>Number of Inmates</i>				JUMLAH <i>Total</i>
		MELAYU / <i>Malay</i>	CINA / <i>Chinese</i>	INDIA / <i>Indian</i>	LAIN-LAIN / <i>Others</i>	
BESUT	6	113	-	-	-	113
DUNGUN	6	101	-	-	-	101
HULU TERENGGANU	2	38	-	-	-	38
KEMAMAN	4	69	-	-	-	69
KUALA TERENGGANU	-	-	-	-	-	-
KUALA NERUS	1	20	-	-	-	20
MARANG	4	88	-	-	-	88
SETIU	1	18	-	-	-	18
JUMLAH / <i>Total</i>	24	447	-	-	-	447

Sumber:

- Jabatan Kemajuan Masyarakat Negeri Terengganu.

BILANGAN TAMAN BIMBINGAN KANAK-KANAK (TABIKA)

Number of Child Guidance Centre (TABIKA)

DAERAH / PARLIMEN <i>District / Parliament</i>	BILANGAN INSTITUSI <i>Number of Institution</i>	BILANGAN PENGHUNI / <i>Number of Inmates</i>				JUMLAH <i>Total</i>
		MELAYU / <i>Malay</i>	CINA / <i>Chinese</i>	INDIA / <i>Indian</i>	LAIN-LAIN / <i>Others</i>	
BESUT	118	3,056	-	-	-	3,056
DUNGUN	92	2,387	-	-	-	2,387
HULU TERENGGANU	97	2,210	-	-	-	2,210
KEMAMAN	92	2,867	-	-	-	2,867
KUALA TERENGGANU	56	1,476	-	-	-	1,476
KUALA NERUS	92	2,079	-	-	3	2,082
MARANG	109	2,406	-	-	2	2,408
SETIU	93	2,276	-	-	1	2,277
JUMLAH / <i>Total</i>	749	18,757	-	-	6	18,763

Sumber:

- Jabatan Kemajuan Masyarakat Negeri Terengganu.

KUTIPAN DAN AGIHAN ZAKAT

Collection and Distribution of Zakat

127

BIL. No	KUTIPAN / Collection		AGIHAN / Distribution	
	JENIS ZAKAT Types of Zakat	JUMLAH (RM) Total (RM)	PENERIMA ZAKAT Recipients of Zakat	JUMLAH (RM) Total (RM)
1	<i>Fitrah / Al-Fitr</i>	6,566,341.03	<i>Fakir / Real Poor</i>	23,308,524.03
2	<i>Pendapatan / Earnings</i>	92,333,169.51	<i>Miskin / Poor</i>	78,911,785.01
3	<i>Perniagaan / Business</i>	42,298,214.33	<i>Amil / Collectors</i>	19,275,438.45
4	<i>Simpanan / Savings</i>	27,801,455.33	Mualaf	10,356,554.48
5	<i>Saham / Bon / Share / Bond</i>	-	Al-Riqab	1,141,947.93
6	<i>KWSP / EPF</i>	-	Al-Gharimin	552,311.62
7	<i>Emas / Perak / Gold / Silver</i>	883,494.53	Ibnu Sabil	11,580.00
8	<i>Tanaman / Agriculture</i>	469,067.02	Fisabilillah	59,312,694.45
9	<i>Ternakan / Livestock</i>	151,569.10	<i>Lain-lain Agihan / Others</i>	-
10	<i>Galian / Mining</i>	-		
11	Qadha	-		
12	<i>Zakat Harta / Property</i>	7,576,601.31		
13	<i>Lain-lain Zakat/ Others</i>	-		
	JUMLAH / Total	178,079,912.16	JUMLAH / Total	192,870,835.97

Sumber:

- Majlis Agama Islam dan Adat Melayu Terengganu (MAIDAM).

BILANGAN PERPUSTAKAAN AWAM, KOLEKSI KUMULATIF, PENGGUNA DAN KEAHLIAN

Number of Libraries, Cumulative Collections, Users and Membership

JENIS PERPUSTAKAAN <i>Type of Libraries</i>	BILANGAN PERPUSTAKAAN <i>Number of Libraries</i>	BILANGAN KOLEKSI KUMULATIF <i>Number of Cumulative Collections</i>	BILANGAN PENGGUNA <i>Number of Users</i>		BILANGAN KEAHLIAN <i>Number of Membership</i>	
			KANAK-KANAK <i>Children</i>	DEWASA <i>Adults</i>	KANAK-KANAK <i>Children</i>	DEWASA <i>Adults</i>
PERPUSTAKAAN AWAM NEGERI <i>Public Libraries of State</i>	1	251,796	49,037	113,582	1,289	1,634
PERPUSTAKAAN AWAM DAERAH <i>Public Libraries of District</i>	6	567,515	78,626	121,478	3,618	3,872
PERPUSTAKAAN AWAM PEKAN <i>Public Libraries of Pekan</i>	2	121,203	8,950	12,644	193	354
PERPUSTAKAAN BERGERAK <i>Mobile Libraries</i>	3	124,835	27,856	6,899	3,207	1,101
PERPUSTAKAAN DESA NEGERI <i>Rural Libraries</i>	39	642,881	121,585	90,565	2,102	1,669
JUMLAH / Total	51	1,708,230	286,054	345,168	10,409	8,630

Sumber:

- Perbadanan Perpustakaan Awam Terengganu.

Growth, Road Distance

19

PUSAT PERTUMBUHAN, JARAK PERJALANAN



SENARAI PUSAT-PUSAT PERTUMBUHAN BAGI NEGERI TERENGGANU SEHINGGA TAHUN 2020

List of Growth Centre for Terengganu Until 2020

DAERAH District	PUSAT WILAYAH NEGARA Central Region of Country	PUSAT SEPARA WILAYAH NEGERI Sub-region Center of State	PUSAT TEMPATAN UTAMA Main Local Center	PUSAT TEMPATAN KECIL Small Local Center	PUSAT PERTUMBUHAN DESA Rural Growth Center
BESUT	-	-	Kampung Raja Jertih	Jabi Kuala Besut	Kg. Keruak Pasir akar Kg. Apal Kg. Renek Gong Medang Tembila Benting Lintang
DUNGUN	-	-	Paka Kuala Dungun	Ketengah Jaya Al-Muktafi billah Shah Bukit Besi Batu 7	Seberang Pintasan - Tanjung Jara Jerangau Rantau Abang Padang Pulut Kuala Jengai Pasir Raja Serdang
HULU TERENGGANU	-	-	Kuala Berang	Ajil Tengkawang Gawi	Kuala Telemung Tengkawang Menerong Bukit Bading Kuala Ping Penghulu Diman Bukit Perah Kg. Bukit Gemuroh - Sekayu Matang
KEMAMAN	-	Chukai	Kerteh Kijal Kemasik	Seri Bandi Cheneh	Pasir Gajah Kijal (Bandar Lama) Air Putih

SENARAI PUSAT-PUSAT PERTUMBUHAN BAGI NEGERI TERENGGANU SEHINGGA TAHUN 2020

List of Growth Centre for Terengganu Until 2020

131

DAERAH <i>District</i>	PUSAT WILAYAH NEGARA <i>Central Region of Country</i>	PUSAT SEPARA WILAYAH NEGERI <i>Sub-region Center of State</i>	PUSAT TEMPATAN UTAMA <i>Main Local Center</i>	PUSAT TEMPATAN KECIL <i>Small Local Center</i>	PUSAT PERTUMBUHAN DESA <i>Rural Growth Center</i>
KUALA TERENGGANU	Kuala Terengganu	Kuala Terengganu	-	Chendering Kedai Buluh - Atas Tol Kg. Laut - Kg. Bukit Pengadang Baru	Pengkalan Setar Kg. Undang Kg. Kuala Bekah Kg. Pulau Manis Kg. Pantai Ali Kepong
KUALA NERUS	-	-	Al-Wathiqu Billah - Gong Badak	Bukit Buchu Batu Enam Tepoh Seberang Takir Batu Rakit Manir	Wakaf Tengah Mengabang Telipot Gemuruh Kg. Lerek - Bukit Guntung Kg. Bukit Wan Wakaf Mesira
MARANG	-	-	Marang	Merchang Bukit Payung	Pengkalan Berangan Wakaf Tapai Sg. Kerak Medan Jaya
SETIU	-	-	Permaisuri	Guntung Luar Penarik Sg. Tong Kg. Saujana	Merang - Rhu Tapai Bintang Telaga Papan Renek Fikri - Gong Batu Chaluk Kg. Bari

KATEGORI <i>Category</i>	PENDUDUK <i>Population</i>	KEMUDAHAN <i>Infrastructure</i>
PUSAT WILAYAH <i>Regional Centre</i>	80,000 - 100,000	Semua keperluan <i>All requirements</i>
PUSAT DAERAH <i>District Centre</i>	20,000 - 30,000	Beberapa sekolah rendah dan menengah, maktab-maktab teknik, hospital / klinik pergigian, balai bomba, perkhidmatan ambulans, balai polis daerah, pejabat daerah, pejabat pos, lain-lain jabatan persekutuan dan negeri, kedai-kedai perniagaan semua peringkat, beberapa surau / masjid, dewan orang ramai, beberapa padang permainan / tempat rekreasi / kebudayaan. <i>Number of primary and secondary schools, colleges, hospital / dental clinic, fire station, ambulances service station, district office, post office, other state and federal department, various shophouses, number of mosque, public hall, number of playground / recreational / cultural centre.</i>
PUSAT KECIL DAERAH <i>Sub-District Centre</i>	2,000 - 5,000	Beberapa sekolah rendah dan menengah, pusat kesihatan besar, pejabat pos, balai polis, beberapa surau / masjid, semua jenis kedai perniagaan seperti runcit, jual makanan, pakaian dan lain-lain, dewan orang ramai, padang permainan. <i>Number of primary and secondary schools, main health centre, post office, police station, number of mosque, various shophouses such as retail, restaurant, textile shops, public hall, playground.</i>
PUSAT TEMPATAN <i>Local Centre</i>	<1,000	Sekolah rendah, klinik / klinik bidan, wakil pos, masjid / surau, kedai-kedai runcit dan jual makanan, balai raya / pusat sivik, padang permainan. <i>Primary schools, mid-wife clinic, postal agent, mosque, retail shops, restaurant, public hall, playground.</i>

Nota:

- Takrifan Jabatan Perancang Bandar dan Desa berdasarkan keperluan perancangan terutama prasarana.

JARAK PERJALANAN DALAM NEGERI

Road Distance Within State

	KUALA TERENGGANU	KUALA BERANG	BANDAR PERMAISURI	JERTIH	KAMPUNG RAJA	MARANG	DUNGUN	PAKA	KERTIH	KEMASIK	KIJAL
KUALA TERENGGANU											
KUALA BERANG	40										
BANDAR PERMAISURI	68	71									
JERTIH	106	109	38								
KAMPUNG RAJA	120	120	49	11							
MARANG	18	54	83	121	132						
DUNGUN	79	83	145	183	194	62					
PAKA	100	100	163	201	212	80	23				
KERTIH	115	115	182	219	227	100	39	15			
KEMASIK	126	126	189	227	238	106	49	26	11		
KIJAL	137	138	200	239	249	118	61	38	22	11	
CUKAI	156	158	221	259	270	138	78	58	43	32	19

KM

JARAK PERJALANAN ANTARA IBU NEGERI

Road Distance Within Capital

KM

ALOR SETAR	ALOR SETAR	BUTTERWORTH	IPOH	JOHOR BAHRU	KANGAR	KOTA BHARU	KUANTAN	KUALA LUMPUR	KUALA TERENGGANU	MELAKA	SEREMBAN
BUTTERWORTH	96										
IPOH	264	164									
JOHOR BAHRU	847	766	584								
KANGAR	52	148	314	899							
KOTA BHARU	293	389	504	703	361						
KUANTAN	702	609	444	320	746	371					
KUALA LUMPUR	481	381	217	367	531	474	273				
KUALA TERENGGANU	457	554	668	539	525	164	219	492			
MELAKA	629	531	365	219	180	679	308	148	517		
SEREMBAN	547	449	285	299	599	645	274	68	488	82	
SHAH ALAM	508	408	244	494	558	501	300	27	519	175	95

Rekabentuk dan dicetak oleh :



SYARIKAT PERCETAKAN YAYASAN ISLAM TERENGGANU SDN. BHD. (144692-D)

Lot SK 53, Kawasan Perindustrian Gong Badak, 21300 Kuala Nerus, Terengganu.


Tel: 609-666 8611 / 6652 / 8601 Faks: 609-666 0611 / 0063

Emel: marketing.dept0615@gmail.com • spyit.sale@gmail.com • spyit.cs@gmail.com

21-0085 • 2020 • sham

 Spyit SB

 Spyit_terengganu

 Spyit SB